



РЕПУБЛИКА СРБИЈА
РЕПУБЛИЧКИ ГЕОДЕТСКИ ЗАВОД

СЕКТОР ЗА ИНФОРМАТИКУ И КОМУНИКАЦИОНЕ ТЕХНОЛОГИЈЕ

Републички геодетски завод – Попис 2021

Врњачка Бања, 20.02.2020. године

Организациона структура





Територијална организација

Локални ниво (градови и општине):

Прегледна карта Служби за катастар непокретности



Делокруг рада

Републички геодетски завод (РГЗ) се бави стручним пословима који се односе на:

- државни премер, катастар непокретности, катастар водова, основне геодетске радове, регистар просторних јединица, адресни регистар, топографско-картографску делатност, процену вредности непокретности, геодетско-катастарски информациони систем, Националну инфраструктуру геопросторних података и геодетске радове у инжењерско-техничким областима

Основни регистри и портали

РГЗ је од основних регистара израдио:

- катастар непокретности
- регистар просторних јединица
- адресни регистар

Улога РГЗ у оквиру успостављања Националне инфраструктуре геопросторних података (НИГП):

- Национална контактна тачка одговорна за комуникацију и сарадњу са Европском комисијом у вези спровођења INSPIRE директиве
- Оснива, одржава и управља националним геопорталом НИГП-а



Пројекат Светске банке

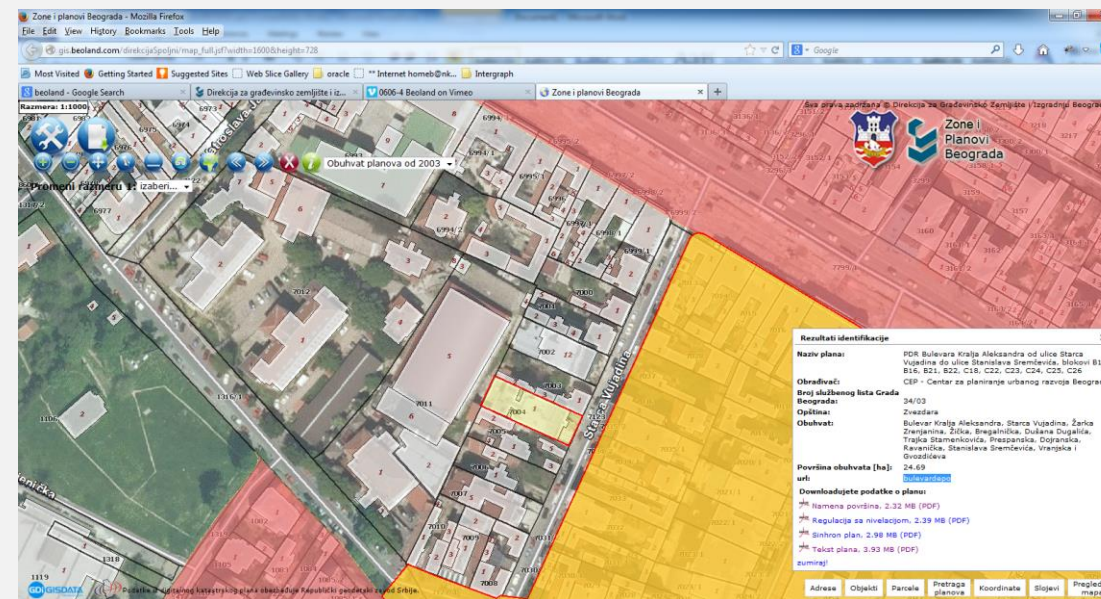
- Октобра 2015. године је почео пројекат Светске Банке „Унапређење земљишне администрације у Републици Србији“ (2015 – 2020)
- Циљ пројекта је да унапреди ефикасност, транспарентност, доступност и поузданост система за управљање непокретностима у Републици Србији
- Подкомпонента Б1 – Развој информационог система катастра непокретности
- Подкомпонента Б2 – Подршка Националној инфраструктури геопросторних података
- Подкомпонента Б3 – Одрживост ИТ сектора
- Подкомпонента Б5 – Побољшање квалитета података

Развој информационог система катастра непокретности

- Фаза I - (DMS, UMS, Workflow (управљање пословним процесима) и Шифарници) – *имплементирано у јуну 2018.*
- Фаза II – Регистар просторних јединица и адресни регистар – завршетак – 29.02.2020.
- Фаза III – КН алфанумерика, КН графика и Лица – завршетак 31.12.2020. (Београд и Нови Сад-укупно 20 СКН)
- Фаза IV - „RollOut“ треће фазе, катастар водова, управљање људским ресурсима, сервиси за дисемениацију података, приступ архивским подацима и други сервиси - завршетак 31.12.2022.

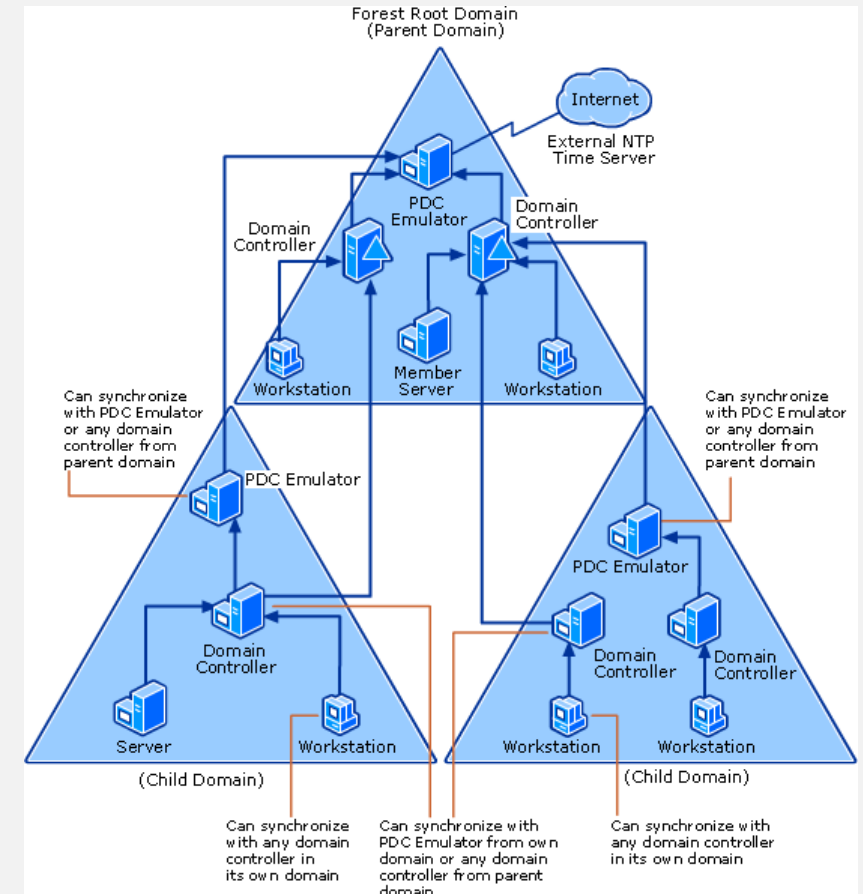
КОРИСНИЦИ ПОДАТАКА И СЕРВИСА РГЗ ИНТЕРОПЕРАБИЛНОСТ ИЗМЕЂУ ОРГАНА

- Владине организације „G2G“
 - Државни органи (Министарства и посебне организације)
 - Јединице локалне самоуправе
- Привреда „G2B“
 - Јавна предузећа,
 - Приватни сектор,
 - Банке, адвокати, нотари,
 - Приватне геодетске организације
- Грађани „G2C“



Централизовано управљање ресурсима

- Јединствена рачуарска мрежа:
 - Све организационе јединице Републичког геодетског завода повезане у јединствену мрежу – домен – rgz.local
- Централизована аутентификација свих корисника – запослених у РГЗ:
 - Реализовано преко Microsoft Active Directory сервиса;



Референтни просторни подаци

- РГЗ је препознат као лидер у области гео-информација,
 - РГЗ прикупља, одржава и сервисира највећи број скупова просторних података;
- Референтни подаци у надлежности РГЗ који представљају квалитетну основу за (претраге и лоцирање):
 - Координатни референтни систем,
 - Административне јединице (Анекс 1 ИНСПИРЕ директиве),
 - Адресни регистар (Анекс 1 ИНСПИРЕ директиве),
 - Дигитални катастарски план (Анекс 1 ИНСПИРЕ директиве),
 - Дигитални ортофото (Анекс 2 ИНСПИРЕ директиве);
- Референтни подаци у надлежности РГЗ који представљају позадинску карту:
 - Глобална топографска карта Републике Србије 1:300000;

Просторни подаци катастра непокретности

- Катастар непокретности представља основни и јавни регистар о непокретностима и стварним правима на њима
- База података катастра непокретности јесте скуп геопросторних и других података о непокретностима и стварним правима на њима
- Број објеката: 4.809.413
- стамбених: 2.098.548
- помоћних: 1.857.265
- осталих: 853.600
- Број посебних делова: 1.195.973
- станова: 990.782
- пословних простора: 104.075
- остало: 101.116

Дистрибуција података – веб базиране апликације

➤ Веб апликација еКатастар (КН Веб и КН Веб ГИС):

- <http://katastar.rgz.gov.rs/eKatastarPublic/>

➤ Национални геопортал ГеоСрбија:

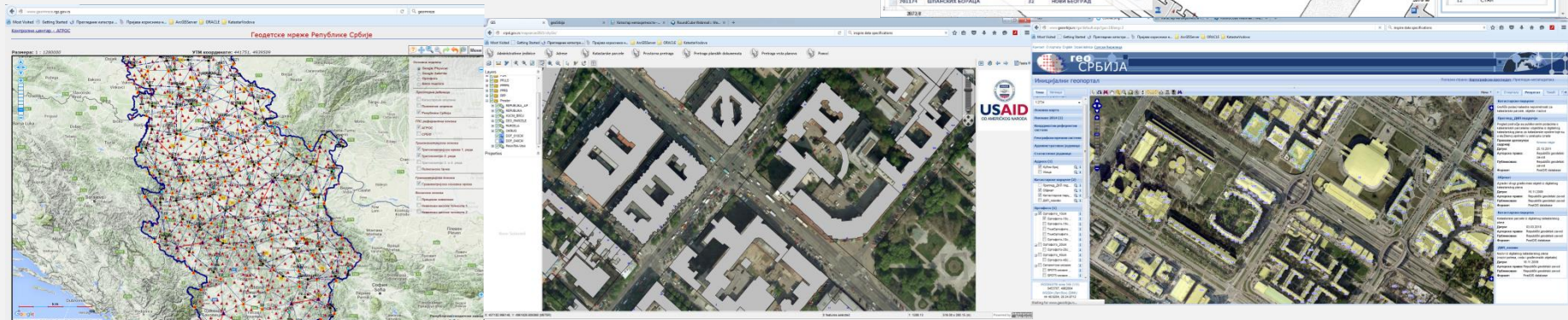
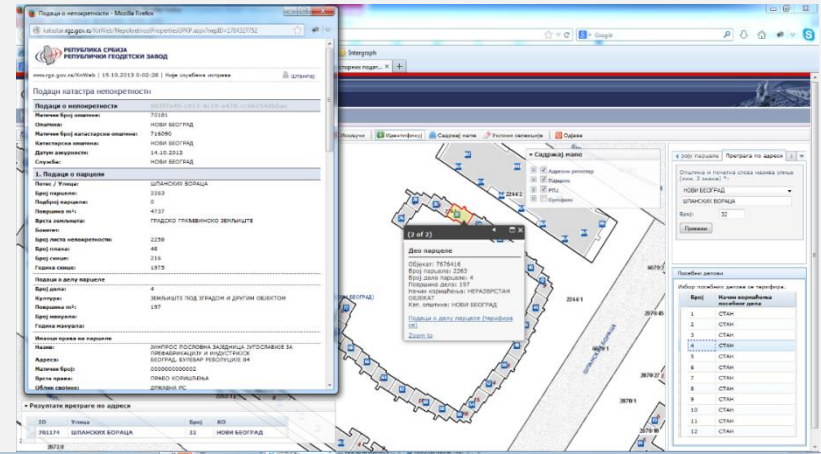
- <http://www.geosrbija.rs/>

➤ Геодетске мреже

- <http://www.geomreze.rgz.gov.rs/>

➤ Регистар планских докумената:

- <http://crpd.gov.rs/>



Катастар непокретности - еКатастар

Претраживање базе података катастра непокретности

[Помоћ](#)

Изаберите општину:

ВОЖДОВАЦ

Катастарске општине

Катастарска општина	Мат. број	Општина	
БЕЛИ ПОТОК	703494	ВОЖДОВАЦ	 
ВОЖДОВАЦ	703621	ВОЖДОВАЦ	 
ЗУЦЕ	703753	ВОЖДОВАЦ	 
ЈАЈИНЦИ	703761	ВОЖДОВАЦ	 
КУМОДРАЖ	703800	ВОЖДОВАЦ	 
ПИНОСАВА	703915	ВОЖДОВАЦ	 
РАКОВИЦА СЕЛО	703931	ВОЖДОВАЦ	 
РИПАЊ	703958	ВОЖДОВАЦ	 

Основни избор



Јавни приступ

Претраживање базе података катастра непокретности јавни приступ...



Регистровани корисници

Претраживање базе података катастра непокретности за регистроване кориснике...

Катастар непокретности - knweb



Претраживање

Параметри

Одјава

Наслова страна

Основни избор



Парцеле

Претраживање парцела, преглед података објеката и посебних делова...



Објекти

Претраживање објеката преко адресе, преглед података објеката и посебних делова...



Листови непокретности

Претраживање листова непокретности, преглед података парцела, објеката и посебних делова...



Лица

Претраживање лица која имају неку врсту права на непокретностима, преглед података о непокретностима...



KN Web GIS

Преглед просторних података...

еШАЛТЕР РЕПУБЛИЧКОГ ГЕОДЕТСКОГ ЗАВОДА

Информациони систем састављен од техничке опреме (сервери и други хардверски уређаји, комуникацијска опрема и др.), мреже, базе података и софтверског програма, као **ЈЕДИНСТВЕН ЦЕНТРАЛНИ СИСТЕМ ЗА ПОВЕЗИВАЊЕ СУБЈЕКТА**, кроз који се по службеној дужности достављају исправе за упис у катастар, захтеви за упис у катастар, као и захтеви за издавање електронских уверења и других аката које садржи катастар и кроз који се размењују подаци и акта у тим поступцима



- Агенција за реституцију
- Управа за шуме МПШВ
- Пореска управа
- Завод за заштиту спом.културе
- АПВ – Управа за имовину
- АПВ – Секретаријат за енергет., грађевинарство и саобраћај
- АПВ - Секретаријат за урбанизам и заштиту жив.средине...




RGZ

Latinica English A A

О НАМА УСЛУГЕ РЕГИСТРИ РГЗ-а МЕЂУНАРОДНИ

- Услуге катастра непокретности
- eКатастар
- ПРИМЕДБЕ НА РАД КАТАСТРА
- Жалбе на првостепена решења
- eШалтер**
- Катастар водова
- Архив
- Информације за особе са инвалидитетом
- Геомреже
- АГРОС
- НИГП - геоСрбија
- Гридер
- Ортофото
- Сателитски снимци
- Процена и вођење вредности непокретности
- Преглед катастарских и геопросторних података
- Извод из Закона о републичким административним процедурама
- Издавање геодетске лиценце
- Издавање лиценци за рад геодетских организација
- Стручни надзор над катастром
- Стручни надзор над државним преметима
- Инспекцијски надзор над радом геодетских организација
- Инспекцијски надзор над правним субјектима за издавање картографских публикација
- Топографски производи
- Картографске публикације
- Геомagnetска мерења и аерономија



eШАЛТЕР

Добродошли, Марија Рашковић!

- Почетна
- Доставља исправа у Катастар
- Претрага достављених исправа
- Издавање листа непокретности /копије плана
- Претрага издавања
- Претрага исправа
- Претрага исправа од извршитеља
- Упутство
- Промена лозинке
- Одложи се

Републички геодетски завод је унапредео свој пословни процес увођењем интернет сервиса за **Корисници eШалтера и обвезници службене доставе могу приступити ОВДЕ.**

Геодетске организације за подношење захтева катастру водова могу приступити **ОВДЕ.**

Увођењем овог интернет сервиса аутоматизује се део активности на овом пословном процесу, услуга.

Интернет сервис корисницима услуга омогућава сигуран, једноставан и ефикасан начин да ефикасно и на располагању корисници услуга имају увид у комплетну историју кореспонденције, размјену и тренутних статуса обраде података.

Овим сервисом Пореска управа и Локална пореска администрација преузимају јавнобележнички катастар непокретности и водова.

eШАЛТЕР

Кориснички налог или е-маил адреса

Лозинка

Запамти ме

Улогуј се

Заборавили сте вашу лозинку?

Инфо центар даје информације у вези с Вашим предметима који су на обради у РГЗ-у, а на овом линку можете пронаћи и одговоре на најчешће постављана питања.

Катастар непокретности представља основну евиденцију о непокретностима и правима на њима.

eШалтер омогућава подношење захтева за катастар водова у електронској форми.

1% Другостепене жалбе (процент)

еЗУП

Министарство државне управе и локалне самоуправе омогућило је размену најчешће коришћених сетова података преко информационог система еЗУП, са циљем унапређења и поједностављења размене података из службених евиденција по службеној дужности.

У овом тренутку за кориснике апликације из РГЗ-а доступне су следеће услуге/сервиси на систему еЗУП:

1. Извод из матичне књиге рођених - сервис МДУЛС
2. Извод из матичне књиге умрлих - сервис МДУЛС
3. Извод из матичне књиге венчаних - сервис МДУЛС
4. Тренутно пребивалиште - сервис МУП
5. Документа грађанина - сервис МУП
6. Историјат пребивалишта - сервис МУП
7. Уверење о стању на евиденцијама НСЗ на дан упита - сервис НСЗ
8. Уверење о исплаћеним износима новчане и привремене накнаде у задатом периоду - сервис НСЗ
9. Уверење о стању на евиденцијама НСЗ – преглед евиденција - сервис НСЗ
10. Подаци из јединствене пријаве на обавезно социјално осигурање - сервис ЦРОСО
11. Подаци о држављанству из Јединствене евиденције о држављанима Републике Србије - сервис МУП

еЗУП

Информациони систем „еЗУП“ – 25 услуга следећих институција: МДУЛС, МУП, НСЗ, ПИО, ПУ, ЦРОСО, РГЗ, Министарство правде, Фонд ПИО.

Број упита на сервисе РГЗ-а: укупно - 411252

РГЗ-регистар непокретности - 61309

РГЗ-претрага по листу непокретности - 5303

РГЗ-претрага по матичном броју - 321990

РГЗ-претрага по броју парцеле - 22650

Број упита који су направили запослени из РГЗ-а: укупно - 37583

извод из матичне књиге рођених - 12955

Извод из матичне књиге венчаних - 10362

Извод из матичне књиге умрлих - 2768

Актуелно пребивалиште грађанина - 5403


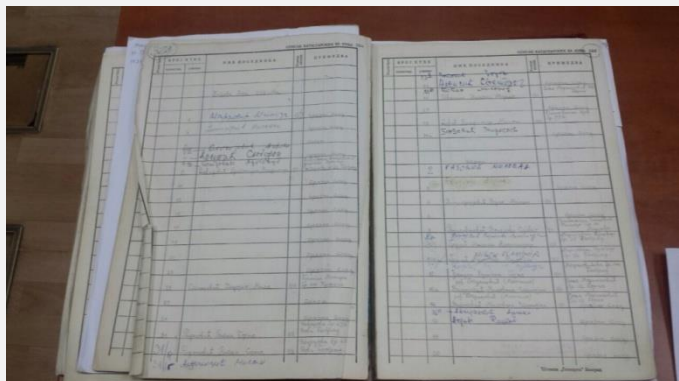
Сва пребивалишта грађанина - 5469

Број примљених захтева преко електронске услуге 15 - 100871

Број обрађених захтева - 99818

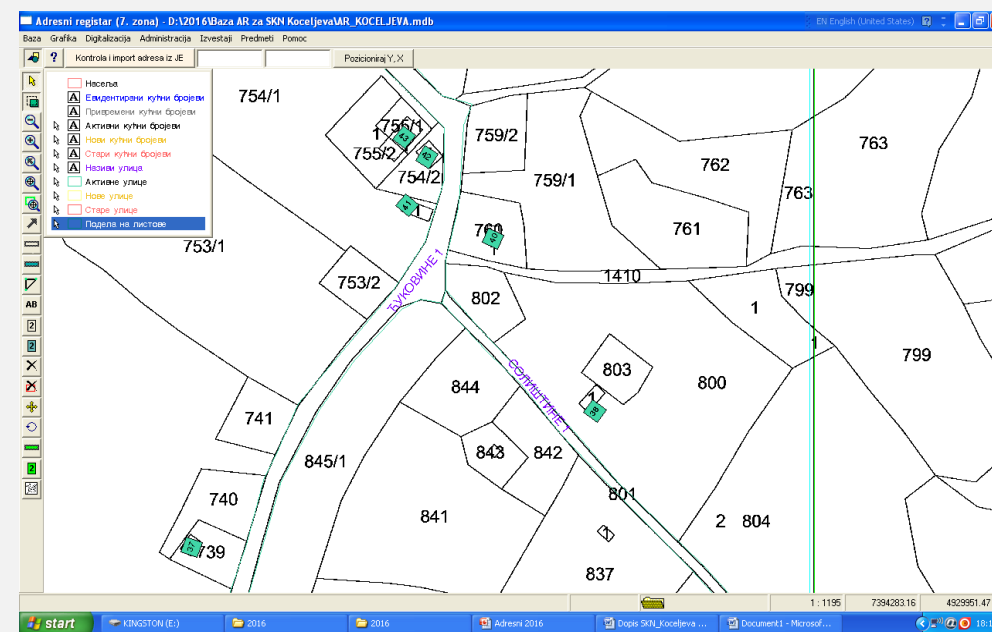

Број захтева које је поднео РГЗ - 296

ПРЕУЗЕТА ОПШТИНСКА ЕВИДЕНЦИЈА О КУЋНИМ БРОЈЕВИМА 2003. ГОДИНЕ



Adresni registar (7. zona) - D:\2016Baza AR za SKN Koceljeva\AR_KOCELJEVA.mdb

Naselje	MB ulice	Ulica	Kućni broj (Nepokretnost)	Dobavio
ПУКОСНЕ	705640000	ПУКОСНЕ 1	1	1335/1
ПУКОСНЕ	705640000	БЕЛКА ТРАВАЦА 1	2	1313/1
ПУКОСНЕ	705640000	С. КОСОВИ 1	15	1255/1
ПУКОСНЕ	705640000	ДУСОНА ЈАНУГА 1	16	1251/1
ПУКОСНЕ	705640000	КЕНОВАНА РЕКА 1	17	1131/1
ПУКОСНЕ	705640000	МИРНА РЕКА 1	18	1082/1
ПУКОСНЕ	705640000	МИРНА РЕКА 2	19	1104/2
ПУКОСНЕ	705640000	МИЛАЈОСАЈ 1	20	1039/1
ПУКОСНЕ	705640000	СОМАТИНЕ 1	21	1038
БАТАРАТЕ	705640000	БАТАРАТЕ 1	22	1094/1
БАТАРАТЕ	705640000	БАТАРАТЕ 2	23	825/1
БАТАРАТЕ	705640000	БАТАРАТЕ 3	24	705/1
БАТАРАТЕ	705640000	ТАМАБА 1	25	707/1
БАТАРАТЕ	705640000	ТАМАБА 2	26	705/1
БАТАРАТЕ	705640000	ТАМАБА 3	27	861/1
БАТАРАТЕ	705640000	ТАМАБА 4	28	863/1
БАТАРАТЕ	705640000	ТАМАБА 5	29	717/1
БАТАРАТЕ	705640000	ТАМАБА 6	30	720/1
БАТАРАТЕ	705640000	ТОДРОФИНА МИЛА 1	31	721/1
БАТАРАТЕ	705640000	ТОДРОФИНА МИЛА 2	32	715/1
БАТАРАТЕ	705640000	ЗАРИЦА МИЛА 1	33	879
БАТАРАТЕ	705640000	ЗАРИЦА МИЛА 2	34	721/1
БРДАРИЦА	704000000	ТЕБЕ 1	35	713
БРДАРИЦА	704000000	ТЕБЕ 2	36	726/1
БРДАРИЦА	704000000	ТЕБЕ 3	37	725/1
БРДАРИЦА	704000000	БРДАРИЦА 1	38	800
БРДАРИЦА	704000000	БРДАРИЦА 2	39	797
БРДАРИЦА	704000000	БРДАРИЦА 3	40	761/1
БРДАРИЦА	704000000	БРДАРИЦА 4	41	754/1



Мај 2018. године

Укупан број улица на територији РС 54 906
 Укупан број кућних бројева на територији РС 2 152 934

РЕШЕЊЕ О КУЋНОМ БРОЈУ

РЕПУБЛИКА СРБИЈА РЕПУБЛИЧКИ ГЕОДЕТСКИ ЗАВОД

Катастар непокретности

Претраживање Параметри

слова страна / Парцеле

арцеле

етраживање парцела, преглед података објеката

мф

пштина и КО*:

ЗЕМУН

ЗЕМУН

Прикази

одаци о земљишту (парцела и делови парцела)

Број парцеле	Под бр. парцеле	Број дела	Површина м ²	Ул.
13055	0	1	233 РАД	
13055	0	2	59 РАД	
13055	0	3	4 РАД	
13055	0	4	95 РАД	
13055	0	5	44 РАД	
				Σ: 435

2

одаци о зградама и другим грађевинским објектима

Улица	Кућни број	Кл. п.
РАДЕ КОНЧАРА	1	

на подата о посебним деловима изабраног објекта

публички геодетски завод 2008-2014

Облик својине:
Обим права: РЕАЛНИ ДЕО
Удео: 5684/47040

Терети на парцели

*** Нема терета ***

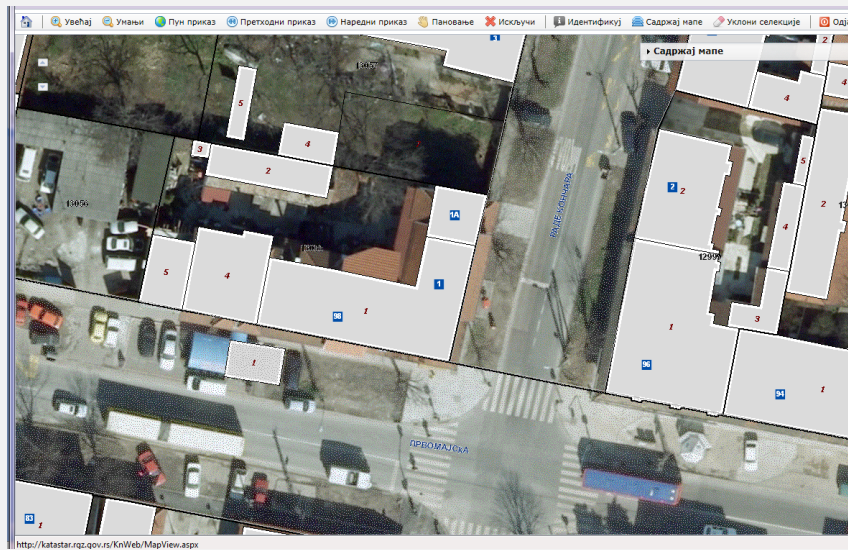
Напомена (терет парцела)
*** Нема напомене ***

2. Подаци о зградама и другим грађевинским објектима

Назив улице: РАДЕ КОНЧАРА
Кућни број: 1
Кућни под број:
Површина м²: 233
Начин коришћења: ПОРОДИЧНА СТАМБЕНА ЗГРАДА
Правни статус објекта: ОБЈЕКТ ПРЕУЗЕТ ИЗ ЗЕМЉИШНЕ КЊИГЕ
Број етажа под земљом: 0
Број етажа приземље: 1
Број етажа над земљом: 0
Број етажа поткровље: 1

Имаоци права на објекту

Назив:	ГЕОРГИЈЕВ (БОРЂЕ) ЈЕЛЕНА
Адреса:	ЗЕМУН, ЈАНКА ЧМЕЛИКА 7
Матични број:	000000066288
Врста права:	СВОЈИНА
Облик својине:	ПРИВАТНА
Обим права:	ИДЕАЛНИ ДЕО
Удео:	1568/47040
Назив:	БАЊЕГЛАВ () ЗЛАТИЦА
Адреса:	КАНАДА, ТОРОНТО
Матични број:	000000066282
Врста права:	СВОЈИНА
Облик својине:	ПРИВАТНА
Обим права:	ИДЕАЛНИ ДЕО
Удео:	147/47040
Назив:	БАЈИЋ () ДАНИЦА
Адреса:	ЗЕМУН, РАДА КОНЧАРА 1
Матични број:	000000066291
Врста права:	СВОЈИНА
Облик својине:	ПРИВАТНА
Обим права:	ИДЕАЛНИ ДЕО



РЕШЕЊЕ

1. УТВРЂУЈУ СЕ кућни бројеви за изграђену стамбену зграду на катастарској парцели број 401/46 на делу парцеле број 4, КО ПАЛИЛУЛА, насељено место БЕОГРАД-ДЕО, општина ПАЛИЛУЛА, улица МИЛИЦЕ ЈАНКОВИЋ.

Утврђени кућни бројеви за стамбену зграду из става 1. диспозитива овог решења су:

- кућни број 15 за улаз 4 ламела II
- кућни број 17 за улаз 5 ламела II
- кућни број 19 за улаз 6 ламела I
- кућни број 21 за улаз 3 ламела I
- кућни број 23 за улаз 2 ламела I
- кућни број 25 за улаз 1 ламела II

2. Административна такса за захтев у износу од 680.00 динара уплаћена је од стране подносиоца захтева.

3. Такса за утврђивање кућног броја у износу од 19416.00 динара уплаћена је од стране подносиоца захтева



ТРЕНУТНО СТАЊЕ

2.676.898 ГРАЂАНА ЖИВИ У УЛИЦИ БЕЗ НАЗИВА И БЕЗ КУЋНОГ БРОЈА

3.028.020 ГРАЂАНА ЖИВИ У УЛИЦИ БЕЗ КУЋНОГ БРОЈА


67.308 предложених улица за именовање

Преко **4.500.000** објеката није уписано у катастар непокретности



30 МЛАДИХ ИНЖЕЊЕРА АНГАЖОВАНИХ НА ПРОЈЕКТУ СРПСКО-КОРЕЈСКИ ЦЕНТАР ДОБРИЊСКА 11, БЕОГРАД

- Елаборати уличног система који садрже предлоге именовања назива улица и засеока у изграђеним деловима свих насељених места израђени су у Београду а потом су достављени надлежној СКН која их је предала ЈЛС.



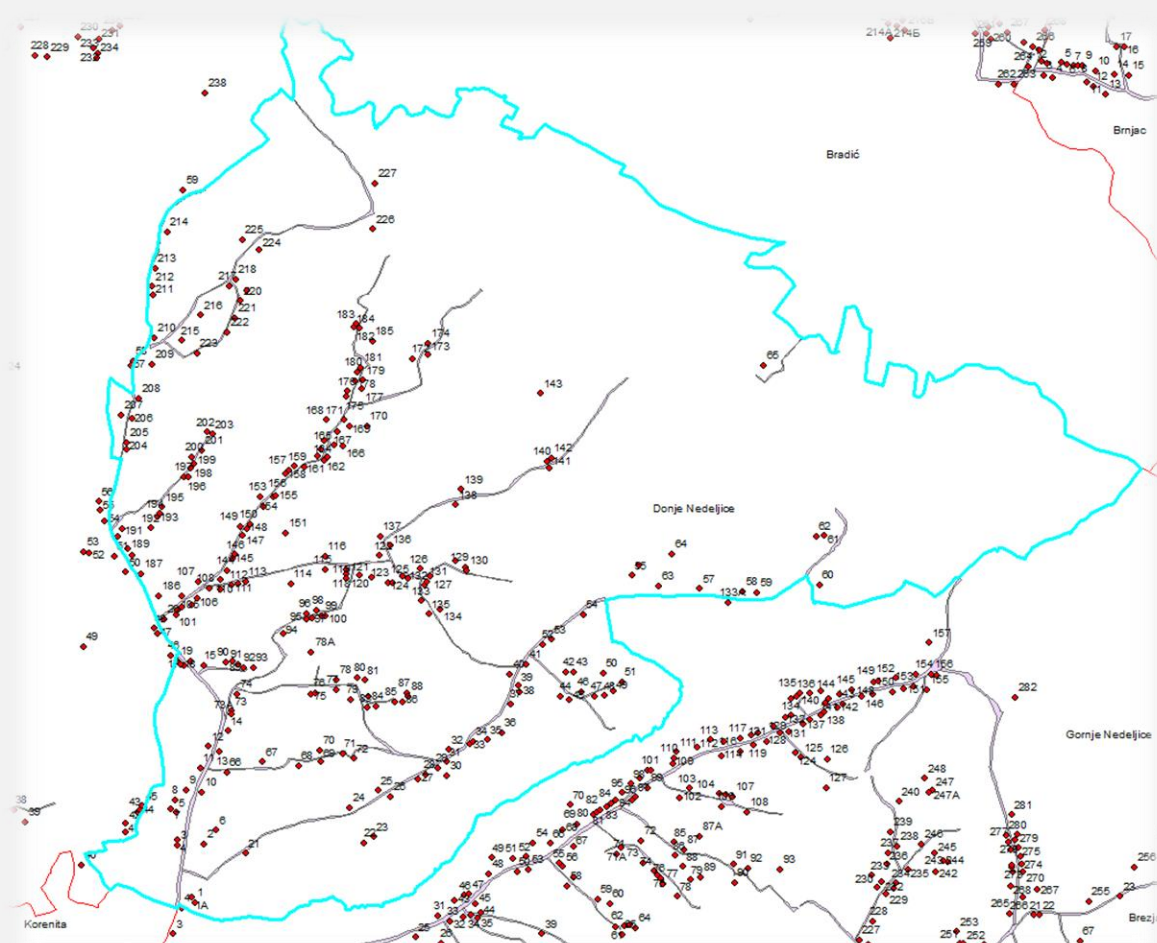


Национална
Инфраструктура
Геопросторних
Података

геоСРБИЈА

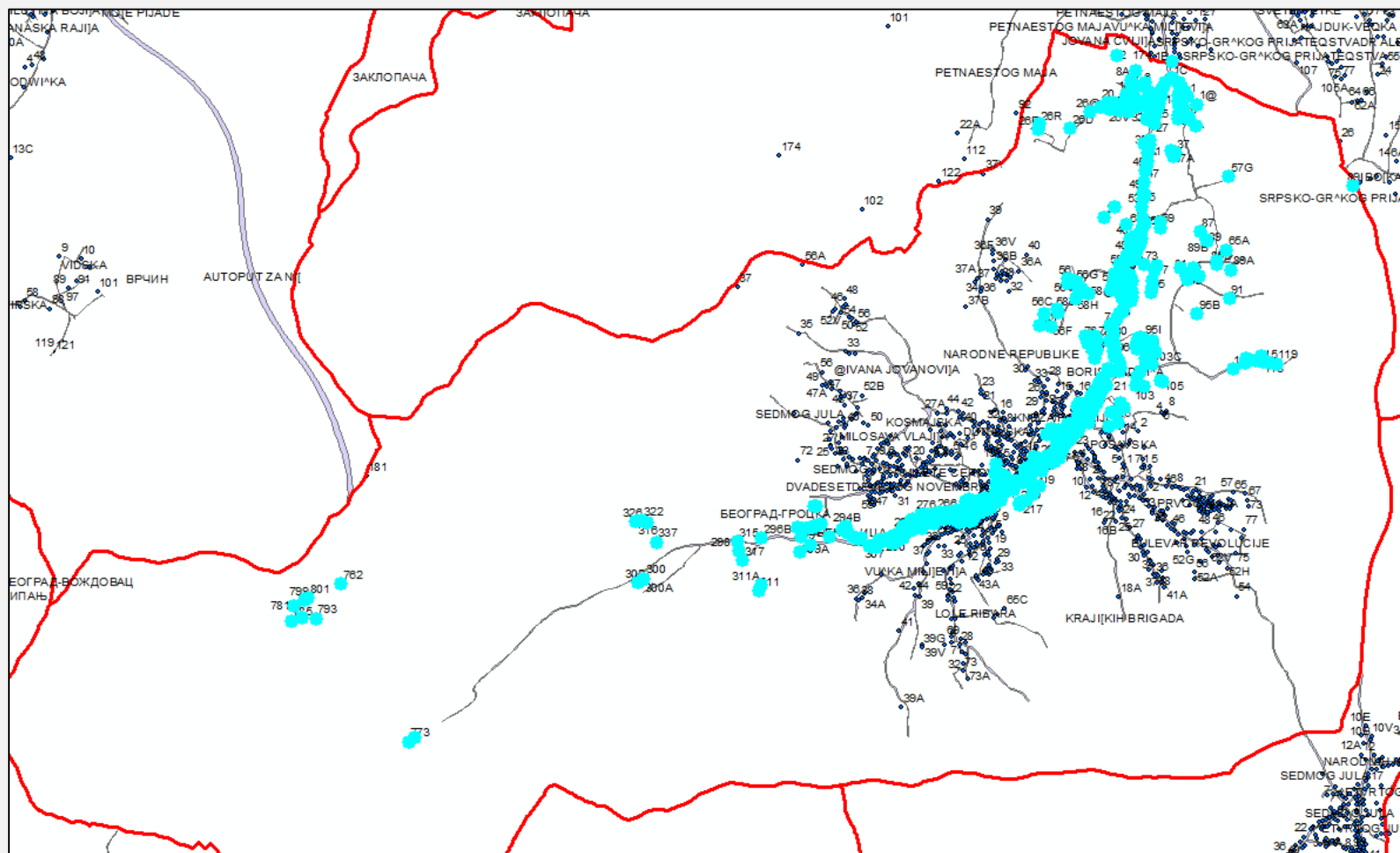
ОД 2003 АДРЕСА ОБЈЕКТА У НАСЕЉЕНИМ МЕСТИМА У КОЈИМА НИЈЕ УСПОСТАВЉЕН УЛИЧНИ СИСТЕМ

Улица по називу насељеног места и кућни бројеви од 1-н

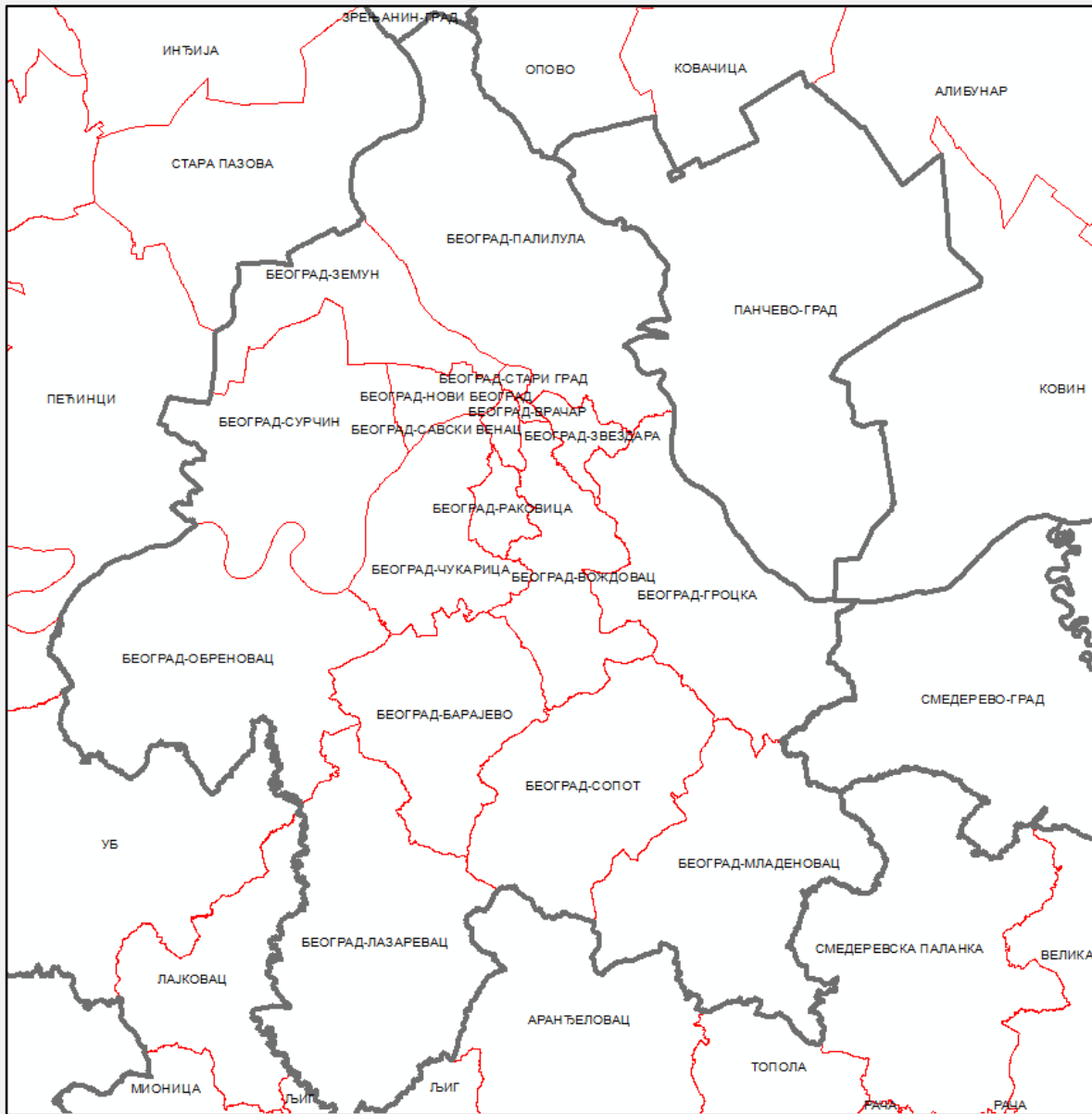




УЛИЦЕ СА ПРЕКО 400 КУЋНИХ БРОЈЕВА



МБ УЛИЦЕ	БРОЈ КЋ. БР.
704628360211	862
791016013971	798
791059024839	796
704814364112	781
704393349615	715
791032001347	604
703907084422	561
705187030521	551
704601364810	546
703664037011	521
791059024845	520
791083014806	404



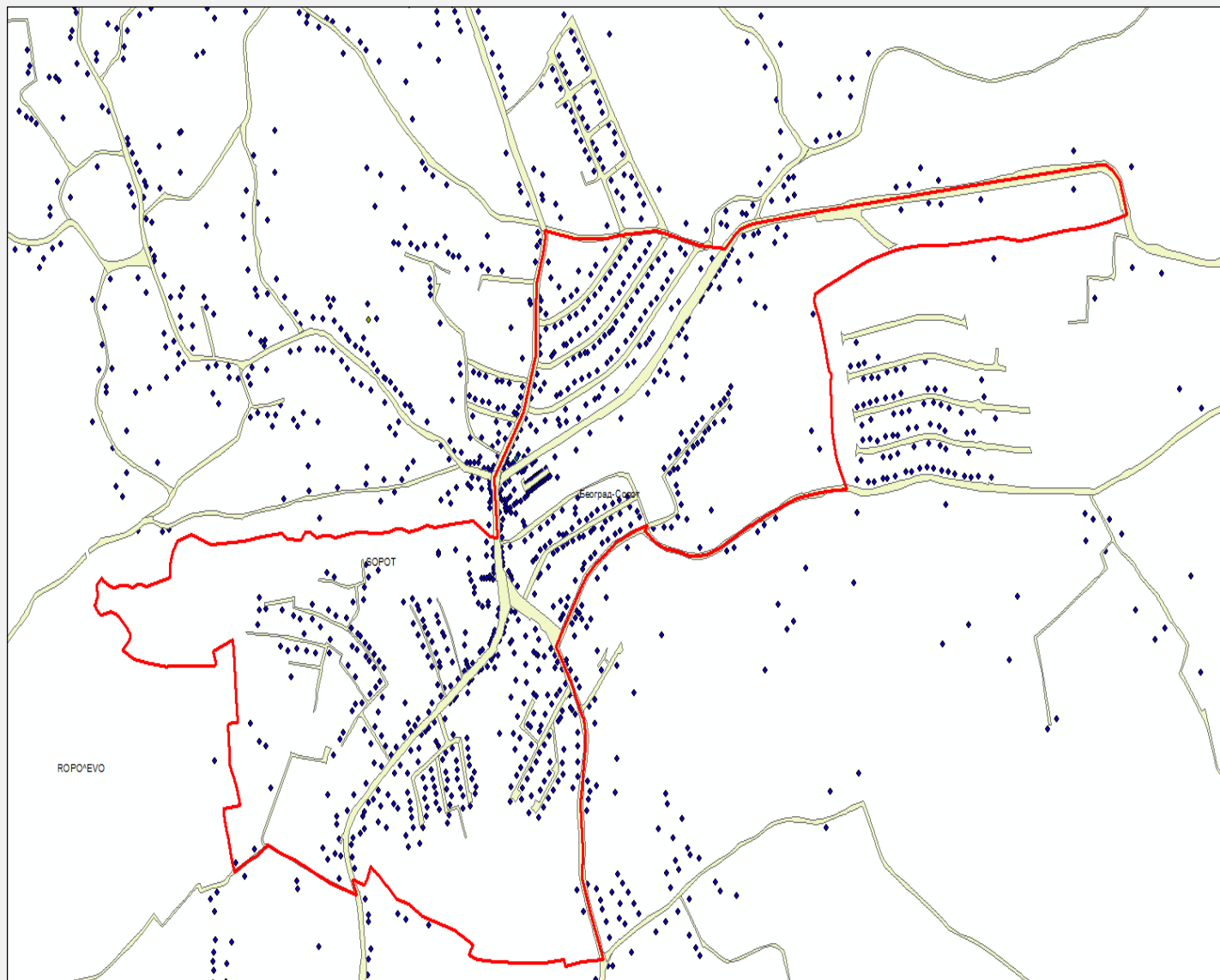
Територија Града – општине, насељених места из Регистра просторних јединица Републичког геодетског завода

МБ. ОПШТИНЕ	НАЗИВ ОПШТИНЕ	МБ. НАС.	НАЗИВ НАС. МЕСТА
70092	БЕОГРАД-БАРАЈЕВО	703486	АРНАЈЕВО
		703494	БАРАЈЕВО
		703508	БАЋЕВАЦ
		703516	БЕЉИНА
		703524	БОЖДАРЕВАЦ
		703532	ВЕЛИКИ БОРАК
		703559	ВРАНИЋ
		703567	ГУЊЦАТИ
		703575	ЛИСОВИЋ
		703583	МАНИЋ
		703591	МЕЉАК
		703591	МЕЉАК
		703591	МЕЉАК
		703591	МЕЉАК
		703605	РОЖАНЦИ
70106	БЕОГРАД-ВОЖДОВАЦ	703613	ШИЉАКОВАЦ
		703621	БЕЛИ ПОТОК
		703630	ЗУЦЕ
		703648	ПИНОСАВА
		703656	РИПАЊ
		791016	БЕОГРАД (ВОЖДОВАЦ)
		791016	БЕОГРАД (ВОЖДОВАЦ)
		791016	БЕОГРАД (ВОЖДОВАЦ)
70114	БЕОГРАД-ВРАЧАР	791016	БЕОГРАД (ВОЖДОВАЦ)
		791024	БЕОГРАД (ВРАЧАР)

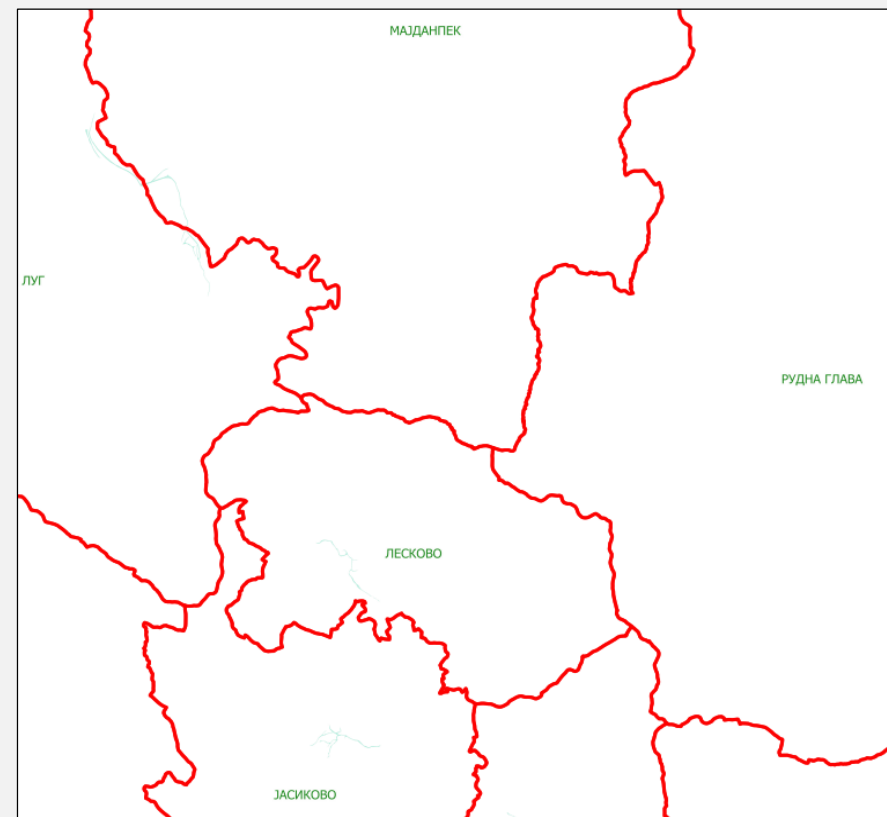


<http://www.rgz.gov.rs/usluge/nigp>

Приказ насељеног места
у коме се дају предлози
за именовање улица



ОПШТИНА НАСЕЉЕНО МЕСТО





БАЗА АДРЕСНОГ РЕГИСТРА САДРЖИ САМО ЗВАНИЧНЕ НАЗИВЕ УЛИЦА

MatBrNas	ImeNas	MatBrUli	ImeUlice
733024	ЛУЧИЦА	733024000009	КОЧЕ ПОПВИЋА
733024	ЛУЧИЦА	733024000015	ДРАГЕ МИШИЋА
733024	ЛУЧИЦА	733024000014	ВЕЉКА ДУГОШЕВИЋА
733024	ЛУЧИЦА	733024000013	ЉУБИЧЕВСКА
733024	ЛУЧИЦА	733024000012	7. ЈУЛА
733024	ЛУЧИЦА	733024000010	НУШИЋЕВА
733024	ЛУЧИЦА	733024000008	МАЈЕВИЧКА
733024	ЛУЧИЦА	733024000007	ДРАГЕ МИТРОВИЋА
733024	ЛУЧИЦА	733024000006	СЕОСКО СОКАЧЕ
733024	ЛУЧИЦА	733024000005	РЕСАВСКА
733024	ЛУЧИЦА	733024000004	МИЛОЈА САВИЋА
733024	ЛУЧИЦА	733024000003	РАДЕ ЦАКИЋ
733024	ЛУЧИЦА	733024000002	15. ОКТОБРА
733024	ЛУЧИЦА	733024000001	ЋУРЕ ЈАКШИЋА
733024	ЛУЧИЦА	733024000011	ДРАГЕ РИСТИЋА



КОПАНИК





ГОЛУБАЦ
излетничко насеље на
Дунаву, насељено место
Винци са
преко **700 објеката** у оквиру
насељеног места без назива
улице и кућних бројева



ВЕЛИКО ГРАДИШТЕ



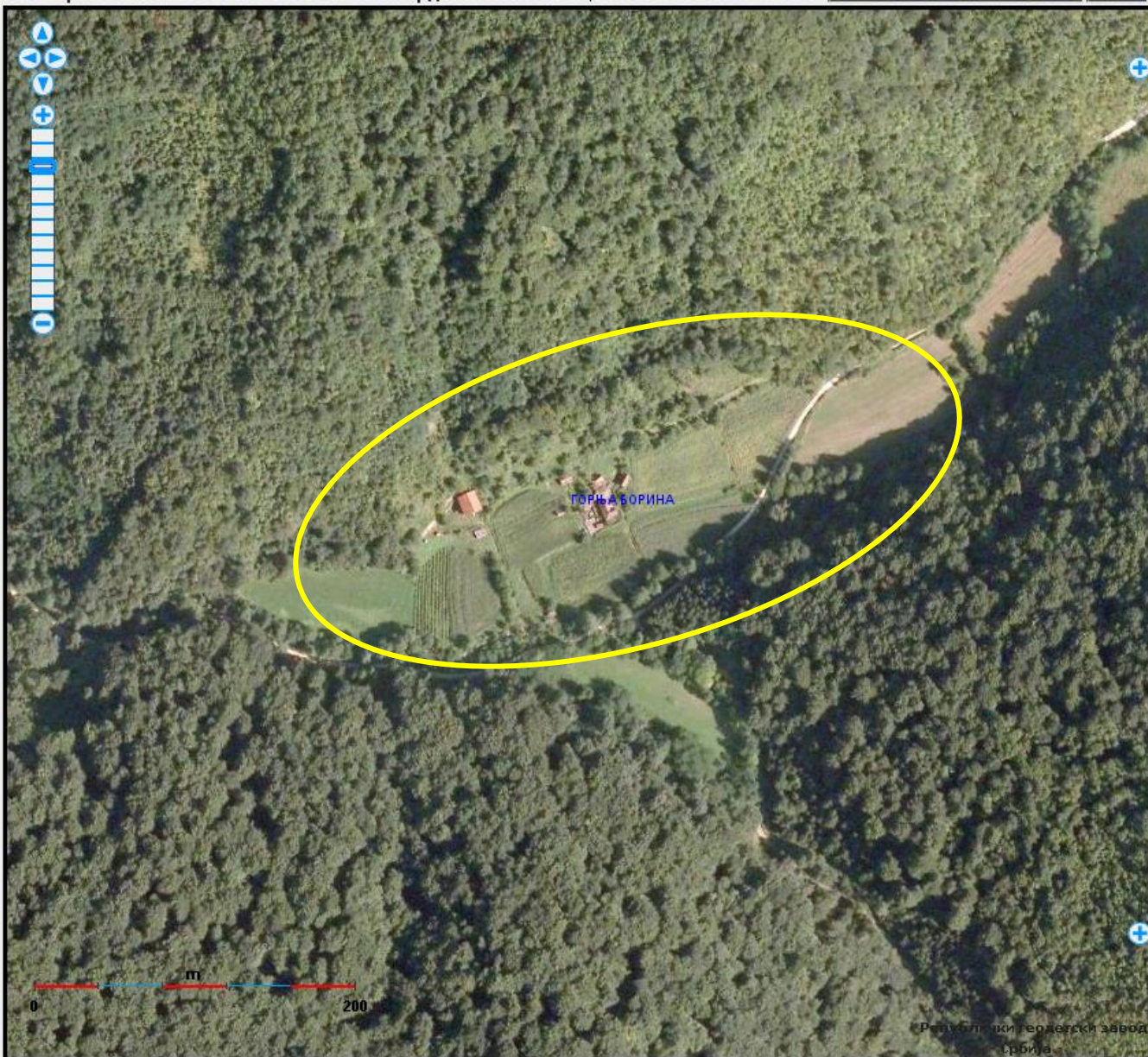


ФРУШКА ГОРА



ASTAR

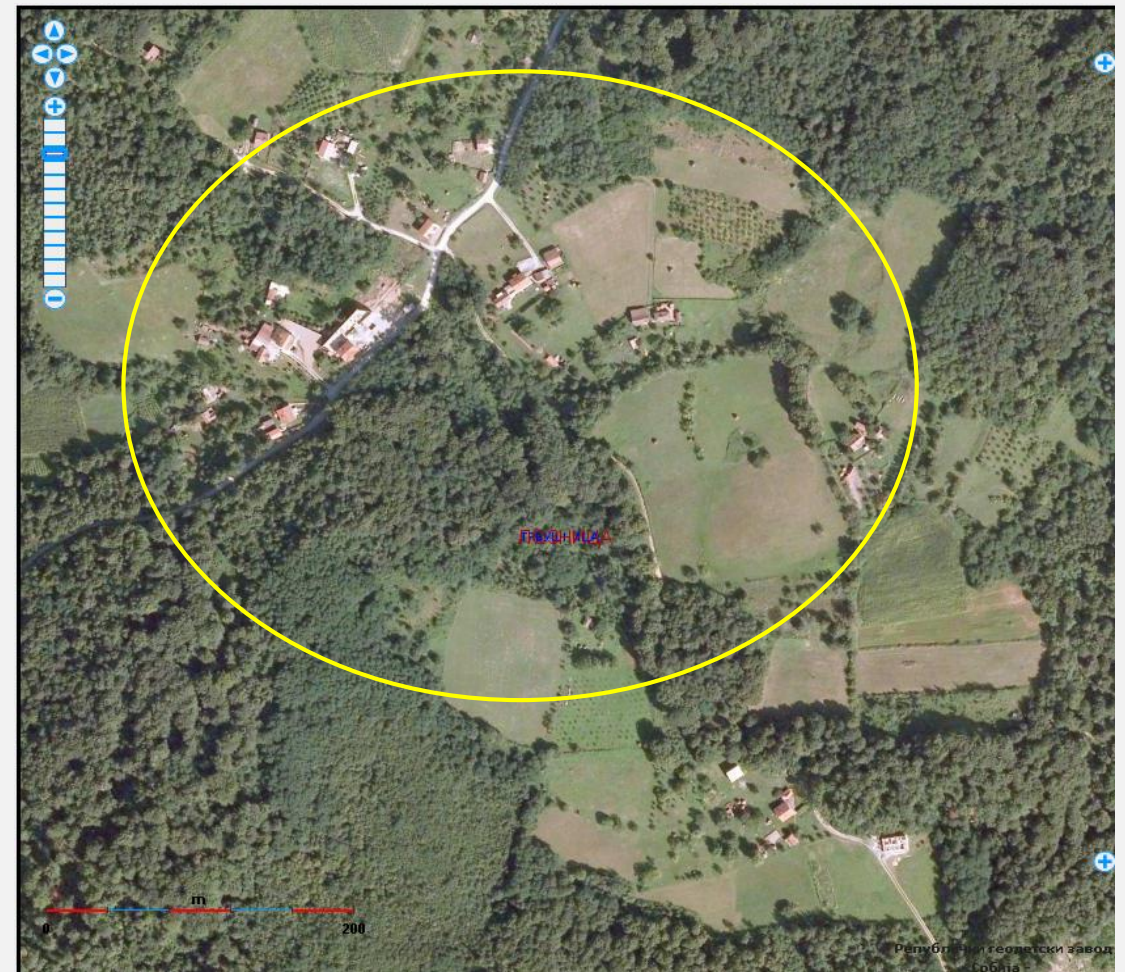
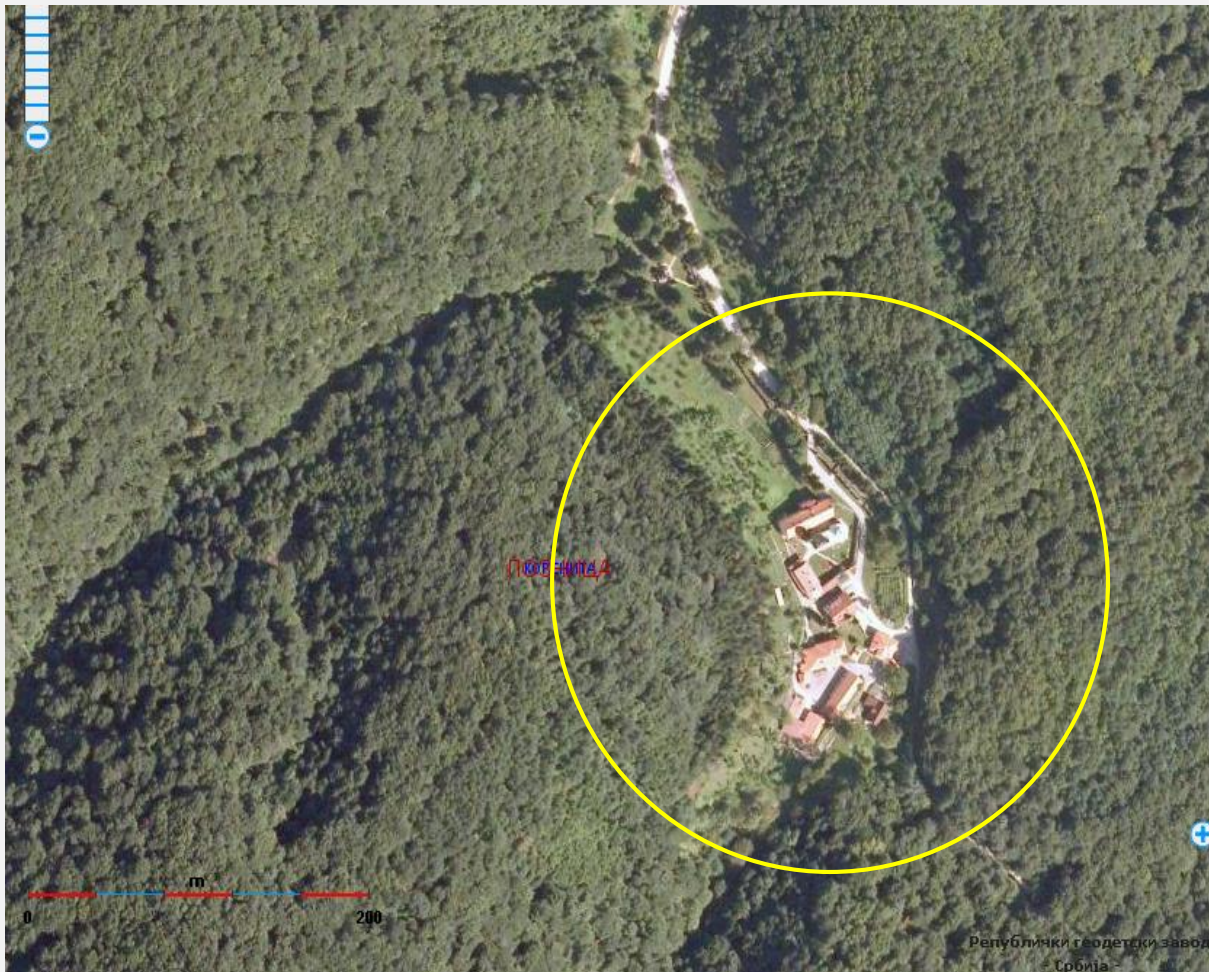
ДВНЕ
Е



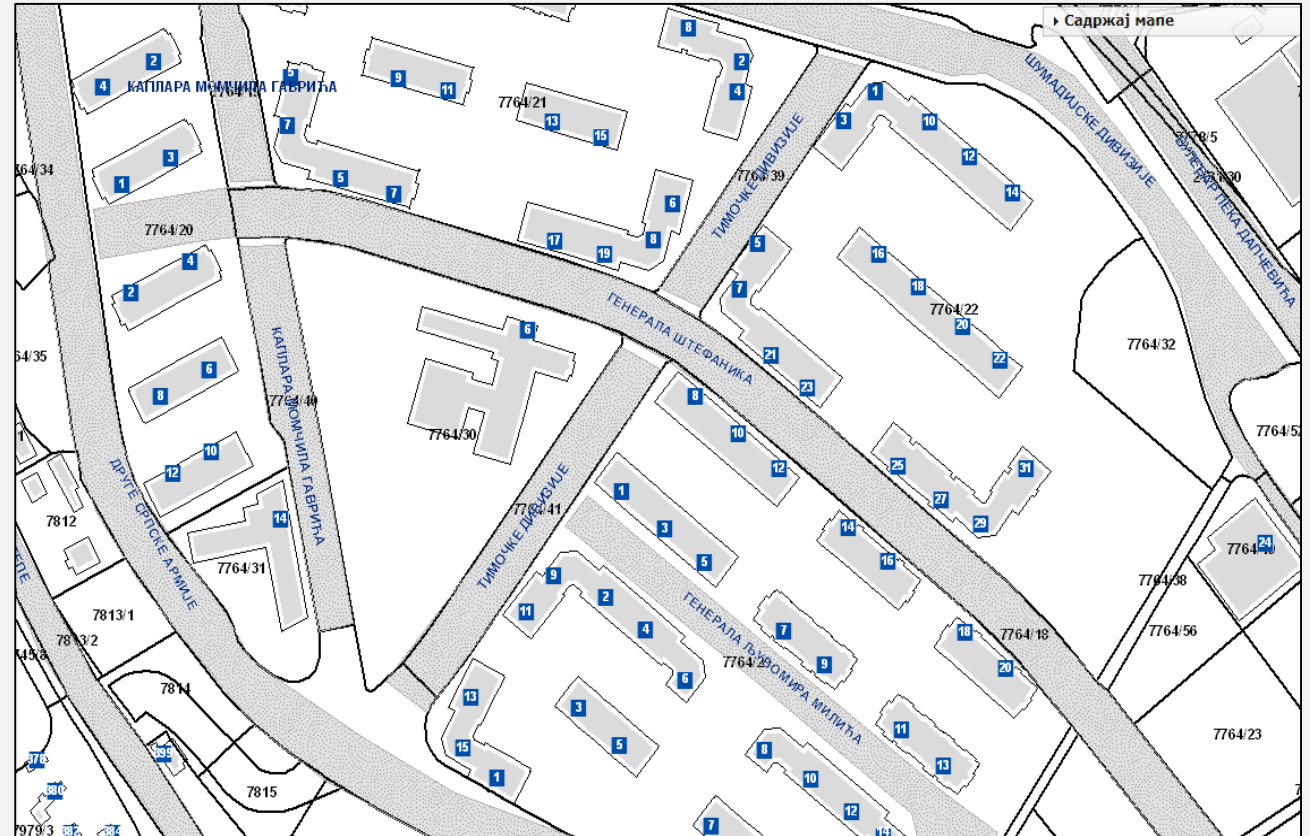
ЗАСЕОК

ПРИМЕР ЗА ГРУПУ КУЋА
КОЈА БИ БИЛА АДРЕСИРАНА
НА ИМЕНОВАНИ ЗАСЕОК

ЗАСЕОК



ИМЕНОВАЊЕ НОВИХ УЛИЦА - ПРЕНУМЕРАЦИЈА КУЋНИХ БРОЈЕВА




НАСЕЉЕ „СТЕПА СТЕПАНОВИЋ“
46 СТАМБЕНИХ ЗГРАДА СА ВИШЕ УЛАЗА, 4616 СТАНОВА
И
120 КУЋНИХ БРОЈЕВА

УТВРЂИВАЊЕ КУЋНИХ БРОЈЕВА

Члан 18.

- Кућни број утврђује се за **стамбене и пословне објекте уписане у катастар непокретности.**
- Кућни број утврђује се и за **зграде за привремено становање** (викендица, летњиковац, виноградарска кућа и др.).
- Кућни број утврђује се и за **објекте у изградњи, који нису уписани у катастар непокретности**, чији је поступак изградње започет у складу са Законом о планирању и изградњи.
- Кућни број утврђује се по захтеву инвеститора и за **неизграђене катастарске парцеле** које су урбанистичким планом **предвиђене за изградњу.**
- **Посебном делу стамбеног или пословног објекта**, може се утврдити кућни број ако је у бази катастра непокретности уписан као посебан део и **има непосредан улаз са улице.**
- Изузетно, кућни број утврђује се и за **улаз у посебан део објекта на вишој етажи**, када се у тај посебни део не улази из приземља зграде већ спољним степеништем до те етаже.
- Кућни број утврђен у складу са овим чланом уредбе има врсту кућног броја **Утврђени кућни број.**



ГРОЦКА - КАЛУЂЕРИЦА



ЗГРАДЕ СА ВИШЕ УЛАЗА - СВАКИ УЛАЗ ИМА СВОЈ КУЋНИ БРОЈ



ИСТОРИЈАТ НАЗИВА УЛИЦЕ

Adresni registar (7. zona) - C:\Documents and Settings\vesna\Desktop\ar_kragujevac.mdb

Baza Numerika Administracija Izvestaji Predmeti Pomoc

Kontrola i import adresa iz JE

Naselje	MB ulice	Ulica
КРАГУЈЕВАЦ	718980011962	МИРОСЛАВА АНТИЋА
КРАГУЈЕВАЦ	718980010848	МИРОСЛАВА КРЛЕЖЕ
КРАГУЈЕВАЦ	718980011543	МИРОСЛАВА РИСТИЋА
КРАГУЈЕВАЦ	718980012235	МИРОСЛАВА РОГЛИЋА-МИЋЕ
КРАГУЈЕВАЦ	718980010331	МИРОСЛАВА СЛОВИЋА
КРАГУЈЕВАЦ	718980010584	МИТЕ ЦЕНИЋА
КРАГУЈЕВАЦ	718980011614	МИТРА БАКИЋА
КРАГУЈЕВАЦ	718980011963	МИТРА ТРИФУНОВИЋА
КРАГУЈЕВАЦ	718980012206	МИТРОВАЧКА
КРАГУЈЕВАЦ	718980011430	МЛАДЕ БОСНЕ
КРАГУЈЕВАЦ	718980010855	МЛАДЕНА ИВЕКОВИЋА
КРАГУЈЕВАЦ	718980010426	МЛАДЕНА МИЛОРАДОВИЋА
КРАГУЈЕВАЦ	718980010820	МЛАДЕНА МИЛОВАНОВИЋА
КРАГУЈЕВАЦ	718980011965	МЛАДЕНА СТЕФАНОВИЋА
КРАГУЈЕВАЦ	718980010366	МЛАДЕНА СТОЈАНОВИЋА
КРАГУЈЕВАЦ	718980010622	МЛАДЕНОВАЧКА
КРАГУЈЕВАЦ	718980010825	МЛАДОГ РАДНИКА
КРАГУЈЕВАЦ	718980011509	МЛАТИШУМИНА
КРАГУЈЕВАЦ	718980011471	МЛАВСКА
КРАГУЈЕВАЦ	718980010898	МЛЕКАРСКА
КРАГУЈЕВАЦ	718980010735	МОКРАЊЧЕВА
КРАГУЈЕВАЦ	718980011967	МОЛЕРОВА
КРАГУЈЕВАЦ	718980011969	МОНИЛА СТЕФАНОВИЋА
КРАГУЈЕВАЦ	718980010401	МОМЕ СТАНОЈЛОВИЋА
КРАГУЈЕВАЦ	718980011970	МОМИРА ЈОКСОВИЋА
КРАГУЈЕВАЦ	718980011971	МОМИРА МАРКОВИЋА
КРАГУЈЕВАЦ	718980010767	МОМИРА ОГЊАНОВИЋА
КРАГУЈЕВАЦ	718980010966	МОРАВИЧКА
КРАГУЈЕВАЦ	718980010367	МОРАВСКА

Kućni broj	Nepokretnost
1	4740-1
2	4743-1
2A	4742-1
3	4739-1
3A	4738-1
3B	4737-1
4	4744-1
5	4736-1
6	4745-1
8	4746/1-1
8A	4746/1-2
9	
10	
10A	
11	
12	
12A	
13	
14	
15	
16	
17	
18	
19	
20	
21	
22	
23	
24	

Dodavanje
Izmena
Brisanje

Dodavanje Izmena Brisanje КРАГУЈЕВАЦ Prikaz nepok.

Document3 - Microsoft Word

File Edit View Insert Format Tools Table Window Help

Type a question for help

100% Read Arial 11 B A

АДРЕСНИ РЕГИСТАР

Историјат назива улице (са тим матичним бројем)

Матични број	Назив улице	Насеље	Креирана	Архивирана
718980010331	МИРОСЛАВА СЛОВИЋА	КРАГУЈЕВАЦ	10.09.2014.	
718980010331	ОРАХОВАЧКА	КРАГУЈЕВАЦ	24.05.2010.	10.09.2014.

Историјат улице кроз предмете

Матични број	Назив улице	Насеље	Креирана	Предмет	Врста промене	Архивирана
718980010331	МИРОСЛАВА СЛОВИЋА	КРАГУЈЕВАЦ	10.09.2014.	952-290/2013-1	Ажурирање	
718980010331	ОРАХОВАЧКА	КРАГУЈЕВАЦ	24.05.2010.		Иницијални унос	10.09.2014.

Page 1 Sec 1 1/1 At 0.9" Ln 1 Col 1 REC TRK EXT OVR Serbian (Cyr)

МАТИЧНИ БРОЈ УЛИЦЕ

- Матични број улице састоји се од 12 цифара од којих је првих шест цифара матични број насељеног места и означава насељено место коме улица припада.
- Седма цифра се разликује у зависности од врсте улице и указује на то да ли је улица формирана у насељеном месту (без уличног система) и именована је по називу насељеног места и у том случају седма цифра у матичном броју улице је 3.
- Када се ради о засеоцима и другим деловима насељених места у насељеном месту у коме није успостављен улични систем седма цифра је 2.
- Када се ради о улици у насељеном месту у коме је успостављен улични систем седма цифра је 0 док је код тргова седма цифра 1.
- Последњих пет цифара у матичном броју улице представља шифру улице која је јединствена у оквиру сваког насељеног места. (Члан 12. Уредбе о Адресном регистру)

Ulica

Naselje: ЛИПНИЧКИ ШОР

Vrsta ulice: улица


Matični broj ulice: 725544 0 00009

Naziv ulice: ДОБРИВОЈА ЖИВАНОВИЋА

Izlaz

Morate da izaberete predmet. Moguć je samo pregled.

ЕЛАБОРАТ НУМЕРАЦИЈЕ-ПРЕНУМЕРАЦИЈЕ КУЋНИХ БРОЈЕВА ЗА НАСЕЉЕНО МЕСТО КОРЕНИТА

	
РЕПУБЛИКА СРБИЈА РЕПУБЛИЧКИ ГЕОДЕТСКИ ЗАВОД Служба за катастар непокретности Лозница Број: 952-02-2413/2013 Датум: 30.08.2013. године Врање, ул. 5. Конгрес бр. 1	
Републички геодетски завод - Служба за катастар непокретности Лозница, решавајући по службеној дужности, на основу члана 11. став 1. Закона о државном премеру и катастру ("Службени гласник РС", број 72/09, 18/10), и члана 192. Закона о општем управном поступку ("Службени лист СРЈ", број 33/97, 31/01 и "Службени гласник РС", број 80/10), доноси	
<h2>РЕШЕЊЕ</h2>	
1. УТВРЂУЈЕ СЕ кућни број 1 за изграђену стамбену зграду на катастарској парцели број 3684, КО КОРЕНИТА, насељено место КОРЕНИТА, општина ЛОЗНИЦА, улица БРАНКА ГОЛУБОВИЋА.	
2. УТВРЂУЈЕ СЕ кућни број 7 за изграђену стамбену зграду на катастарској парцели број 3686/2 на делу парцеле број 1, КО КОРЕНИТА, насељено место КОРЕНИТА, општина ЛОЗНИЦА, улица БРАНКА ГОЛУБОВИЋА.	
3. УТВРЂУЈЕ СЕ кућни број 9 за изграђену стамбену зграду на катастарској парцели број 3683/3 на делу парцеле број 2, КО КОРЕНИТА, насељено место КОРЕНИТА, општина ЛОЗНИЦА, улица БРАНКА ГОЛУБОВИЋА.	
4. УТВРЂУЈЕ СЕ кућни број 11 за изграђену стамбену зграду на катастарској парцели број 3687/5 на делу парцеле број 1, КО КОРЕНИТА, насељено место КОРЕНИТА, општина ЛОЗНИЦА, улица БРАНКА ГОЛУБОВИЋА.	





КЊИГА ГРАФИЧКИХ СТАНДАРДА

2. ИЗГЛЕД ТАБЛЕ ЗА ОЗНАЧАВАЊЕ НАЗИВА УЛИЦА И ТРГОВА



Изглед табеле за означавање назива улица и тргова

Намена табеле
Табела се користи за означавање назива улица и тргова.

Напомена
Табела се користи за означавање назива улица и тргова.

Услов
Табела се користи за означавање назива улица и тргова.

Услов
Табела се користи за означавање назива улица и тргова.

4.2 Шема таблице са кућним бројем



ШЕМА ТАБЛИЦЕ СА КУЋНИМ БРОЈЕМ

4.1 Изглед таблице кућног броја са словном ознаком



Изглед таблице кућног броја са словном ознаком

3.4 Улице и тргови чији се назив састоји од четири или више речи



Слика 1.



Слика 2.



Слика 3.



Слика 4.



Слика 5.

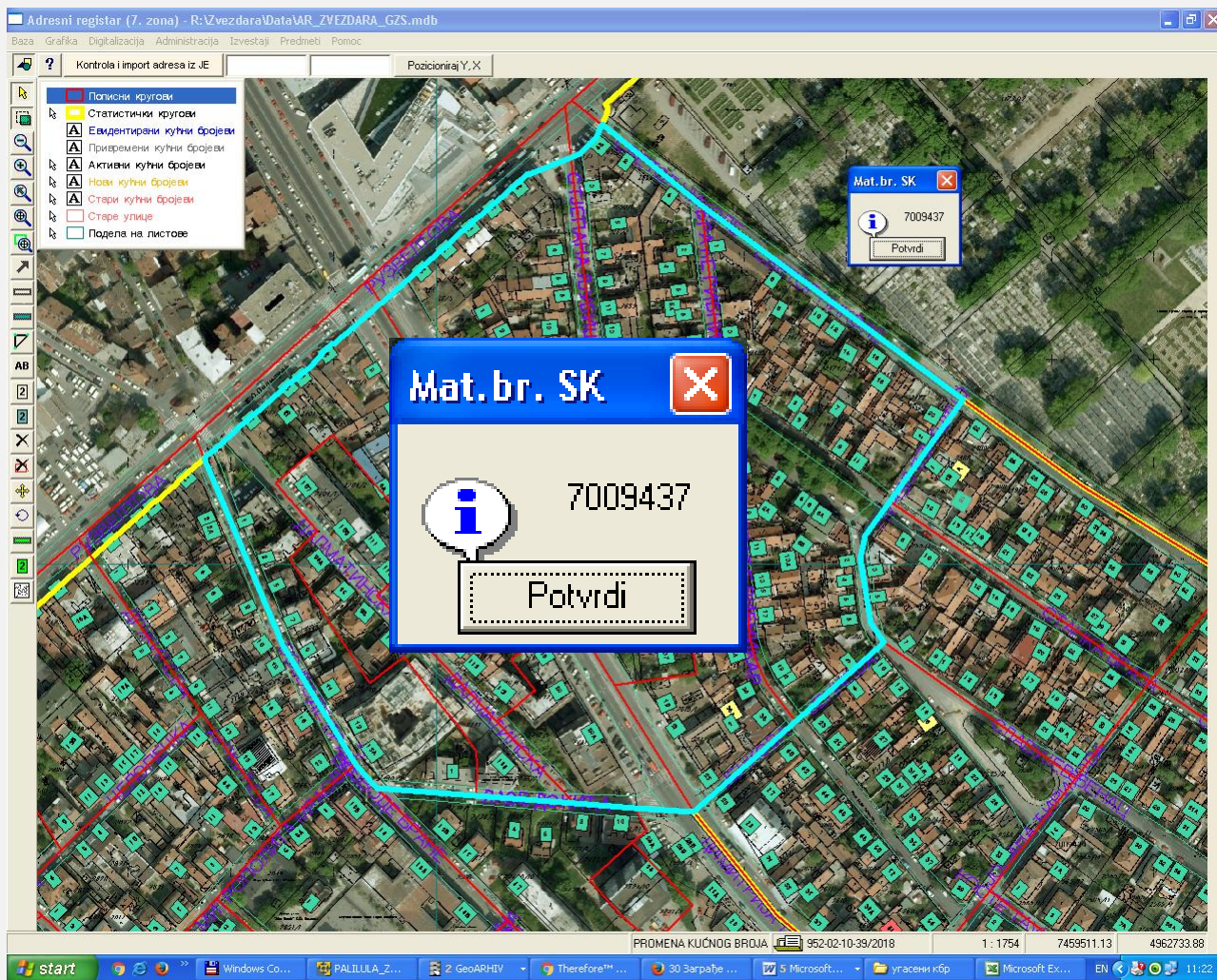


Слика 6.

Примена
Условима се назив улице састоји од четири или више речи, назив се на правули исписује у једној линији одређеног укупног броја слова. Речи у табели се исписују свакој речи у једној линији.

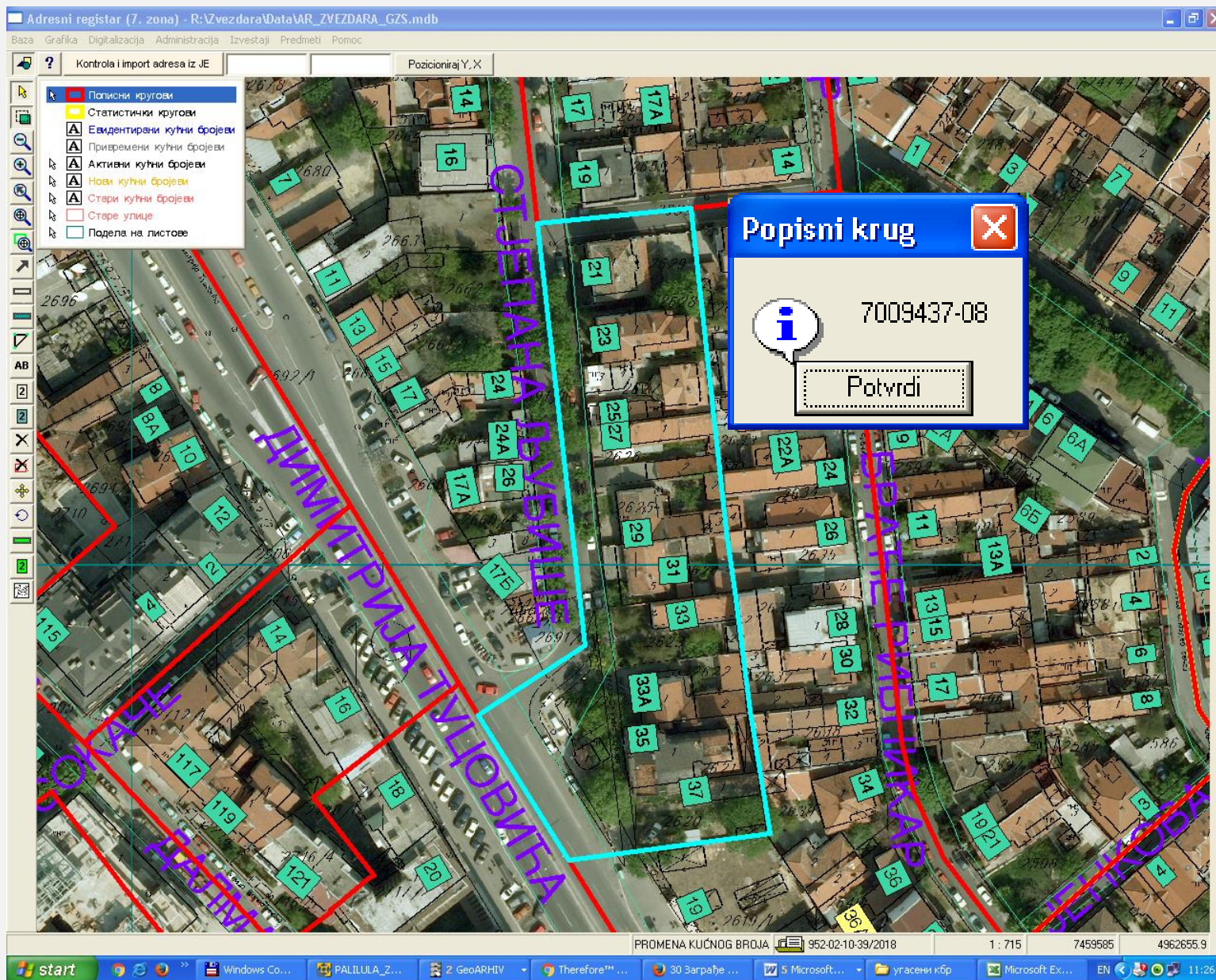
Изабор слова
Условима се на назива улица и тргова исписују да се не ради о улице у формалној линији (ЖЕЛ. СТАНИЦА, СТАНИЦА, НОВА, ВЕНАЦ, ПЕШАЧКИ ПРОЛАЗ, ЗЕЛЕНИ ВЕНАЦ) пре него што се назив исписује у једној линији. Да се не ради о улице (др. ЗОРЕ, ИЛИЋ-ОБРАДОВИЋ) постоје се као да се ради о називу састојаном од три речи и примењује се правило под 3.7.

РГЗ - ПОПИС 2011



ОПИС СТАТИСТИЧКОГ КРУГА
БРОЈ 7009437

Статистички круг 7009437 почиње од
раскрсница улица.....обухватајући
парну страну улице ...



ОПИС ПОПИСНОГ КРУГА БРОЈ 7009437-08

Пописни круг број 7009437-08
почиње од раскрсница
улица.....обухватајући парну
страну улице ... и кућне бројеве ...

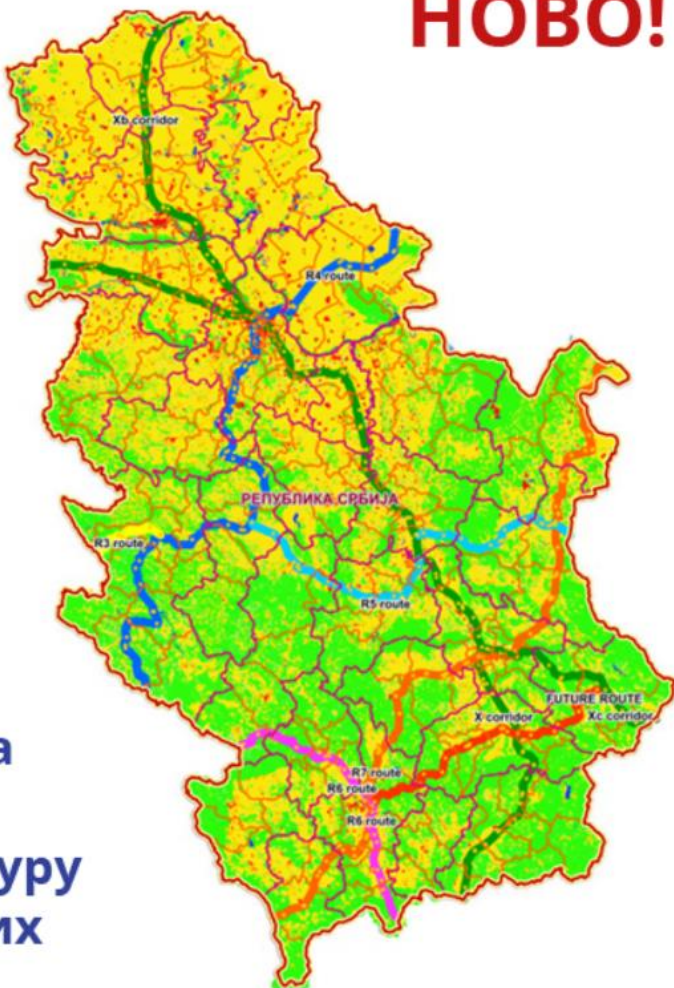


„У СУСРЕТ ПОПИСУ 2021“

НАЦИОНАЛНА ИНФРАСТРУКТУРА ГЕОПРОСТОРНИХ ПОДАТАКА

Пронађи
Повежи
Прикажи

НОВО!



Дигитална
платформа за
Националну
Инфраструктуру
Геопросторних
Података

Народна Скупштина Републике Србије усвојила
Закон о националној инфраструктури геопросторних
података

Национална инфраструктура геопросторних
података – НИГП, је **интегрисан систем**
геопросторних података, који омогућава
корисницима да на свеобухватан начин пронађу
и приступе просторним информацијама из
различитих извора, од локалног, преко
националног до глобалног нивоа

Службени гласник Републике Србије број 27/2018 од
6. априла 2018. године



ОБУКЕ ЗА ЗАПОСЛЕНЕ У ДРЖАВНИМ ОРГАНИМА, ОД ОВЕ ГОДИНЕ У САРАДЊИ СА НАЦИОНАЛНОМ АКАДЕМИЈОМ ЗА ЈАВНУ УПРАВУ

- Стицање нових знања кроз упознавање са развојем, начином функционисања и институционалним оквиром НИГП-а;
- Практични рад и коришћење функционалности геопортала, цртање тачке, линије, полигона, стилизација и извоз података;
- Визуелизација кроз друге сервисе као што су Google Earth и QGIS, додавање екстерног WMS сервиса;

Кључна улога РГЗ је **вођство, развој и промоција** заједничке инфраструктуре кроз искрен **заједнички приступ** између свих заинтересованих страна.

Битан фактор за успешну имплементацију НИГП је омогућавање корисницима да приступају просторним подацима кроз успешну сарадњу.




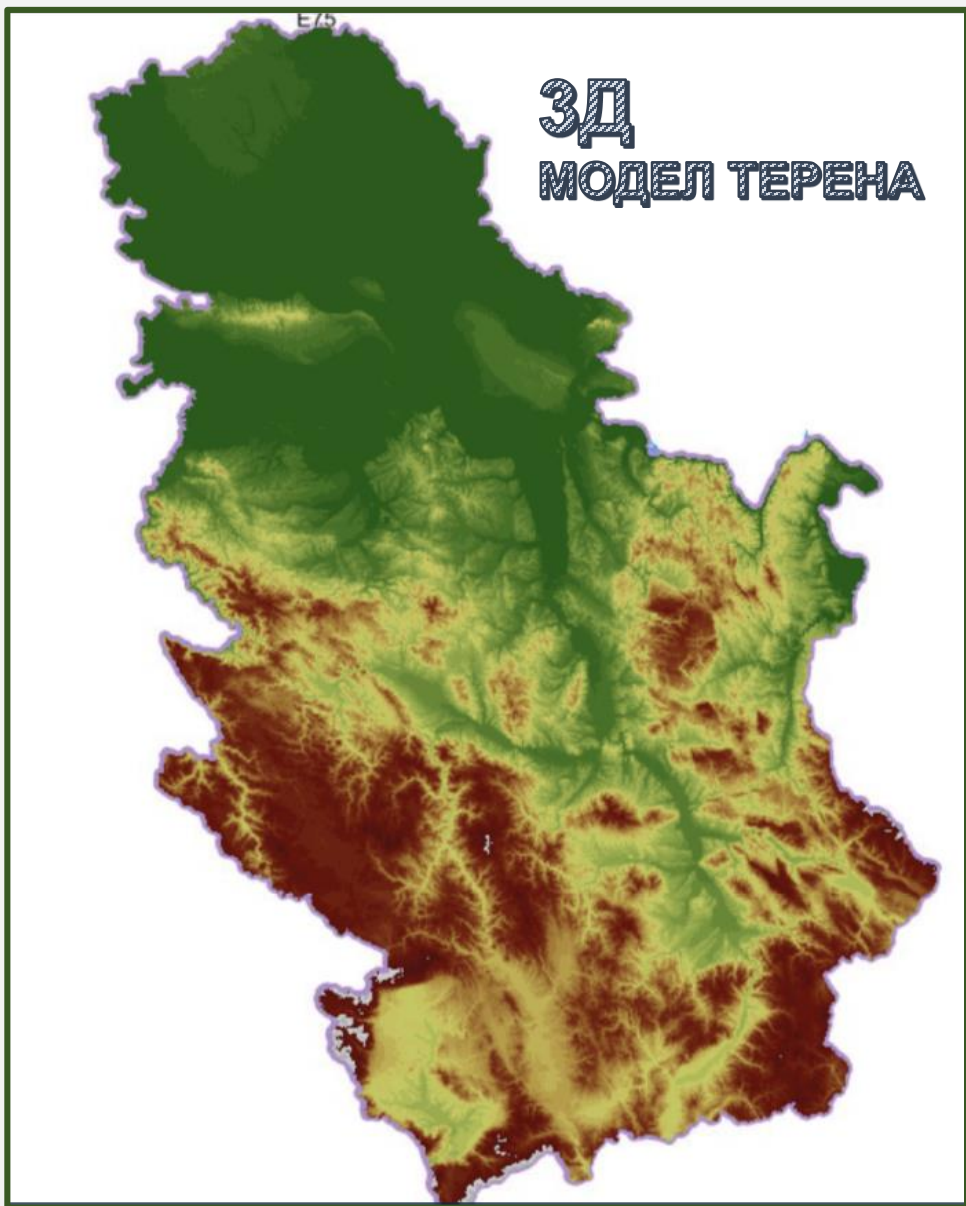
The screenshot displays a web-based GIS application. On the left, a map of the Republic of Serbia is shown with administrative boundaries in orange and blue. The text "РЕПУБЛИКА СРБИЈА" is visible on the map. To the right of the map is a vertical toolbar with icons for home, search, and other functions. Below the map are zoom in (+) and zoom out (-) buttons, and a copyright notice "© RGA".

The right side of the interface features a "Izbor tema i slojeva" (Layer Selection) panel with a "Skupi >" button. The panel contains a list of layers with checkboxes and expandable options:

- Administrativne jedinice >
 - Republika Srbija >
 - Pokrajina >
 - Upravni okrug >
 - Grad >
 - Opština ≡ >
 - Katastarska opština >
 - Naselje ⚠ ≡ >
 - Mesna zajednica ⚠ >
 - Katastarski srezovi >
- Investicione mape >
- Adrese >
- Katastarske parcele >
- Registar stambenih zajednica >
- Ortofoto >
- Topografske karte >
- Visine >

Национална
Инфраструктура
Геопросторних
Података

геоСРБИЈА

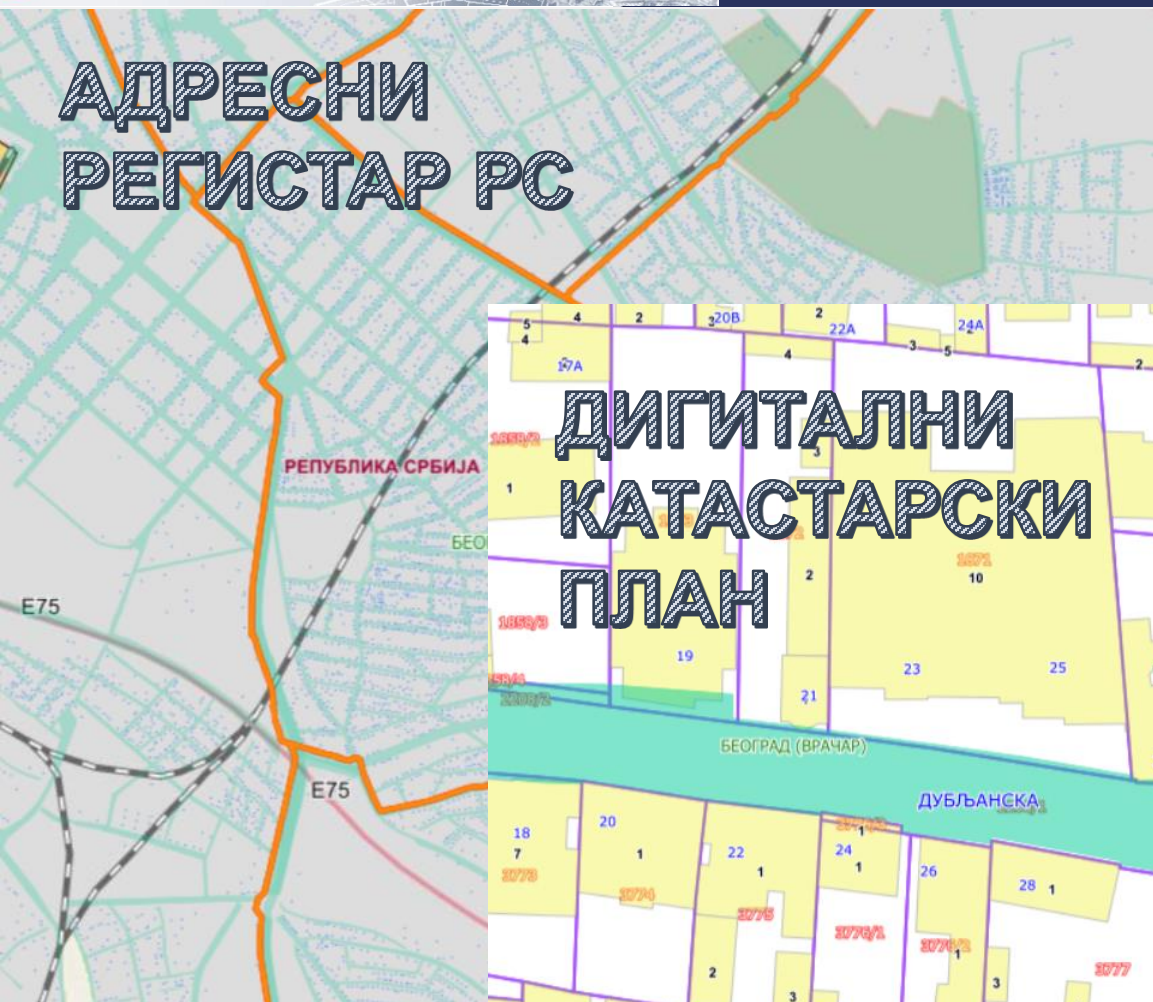




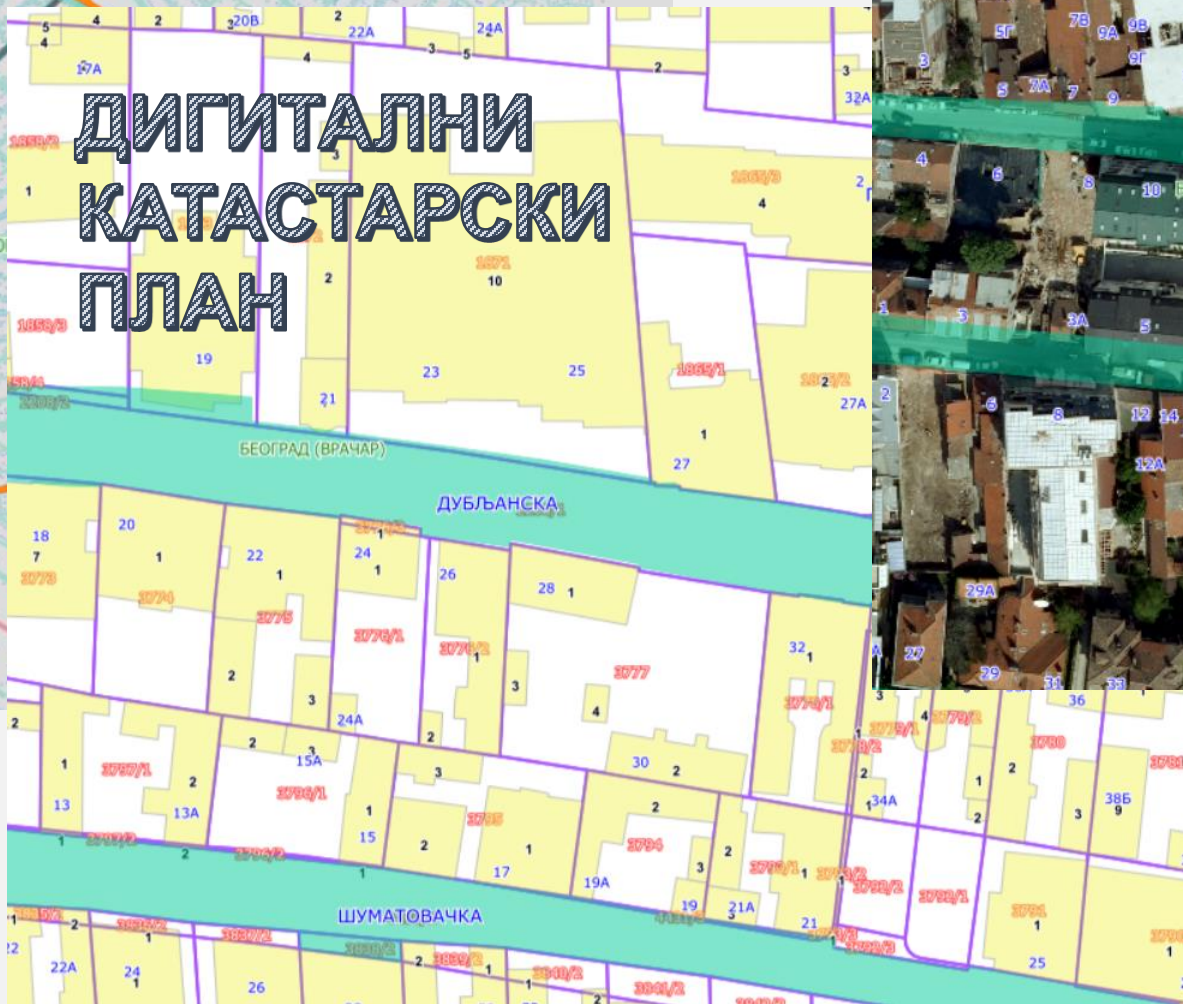
ИНВЕСТИЦИОНЕ МАПЕ



АДРЕСНИ РЕГИСТАР РС



ДИГИТАЛНИ КАТАСТАРСКИ ПЛАН



САТЕЛИТСКИ СНИМЦИ

РЕГИСТАР СТАМБЕНИХ ЗАЈЕДНИЦА

2. Врста регистрације стамбене заједнице:
(изабрати врсту регистрације и означити поље са X)

УПИС ПРОМЕНА ПОДАТАКА БРИСАЊЕ

3. Подаци о стамбеној заједници:

3.1. Пословно име

3.2. Пословно име на језику националне мањине

3.3. Улица и кућни број²

3.4. Назив улице на језику националне мањине

3.5. Град | општина

3.6. Град – општина на језику националне мањине

3.7. Матични број (уколико постоји)

3.8. ПИБ (уколико постоји)

3.9. Број текућег рачуна (уколико постоји)

3.10. Електронска пошта (уколико постоји)

4. Подаци о управнику стамбене заједнице:

4.1. Име и презиме управника

4.2. ЈМБГ

4.3. Број путне исправе и држава издавања за страног лице

4.4. Улица и број

4.5. Град | општина


4.6. Контакт телефон

4.7. Електронска пошта (уколико постоји)

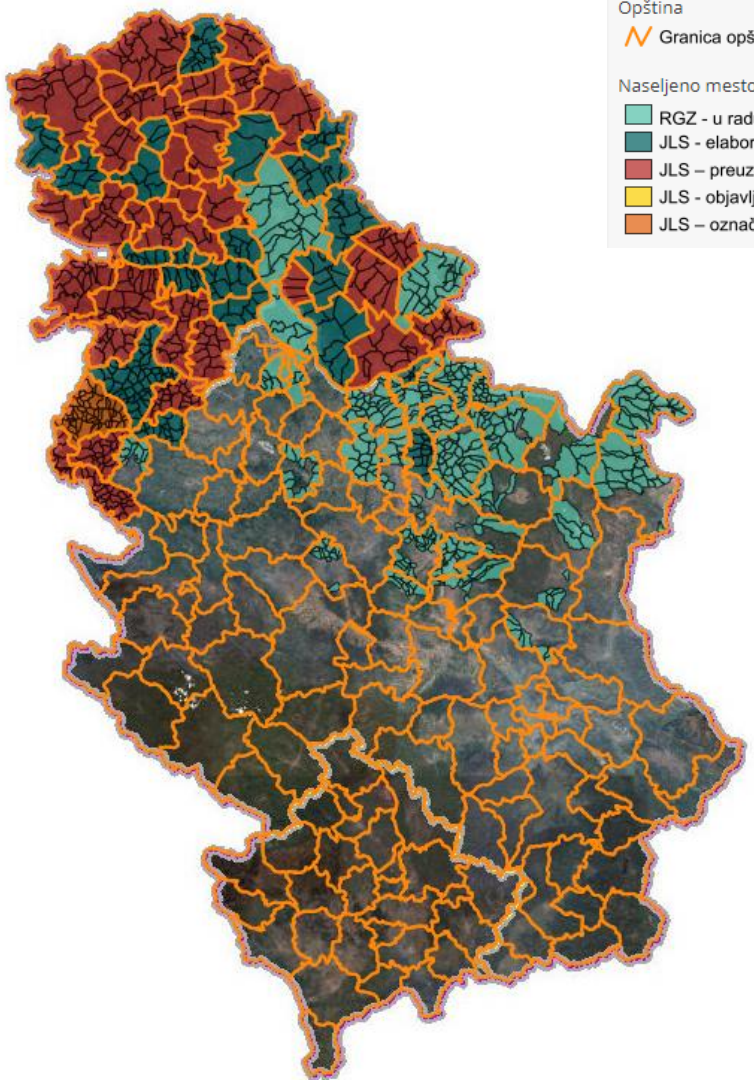
5. Подаци о професионалном управнику:



РЕГИСТАР СТАМБЕНИХ ЗАЈЕДНИЦА+АДРЕСНИ РЕГИСТАР



- Adrese >
- Ulica >
- Kućni broj >
- Katastarske parcele >
- Registar stambenih zajednica >
- Registar stambenih zajednica >
- Ortofoto >



Legenda

Skupi >

Opština

Granica opštine

Naseljeno mesto - monitoring

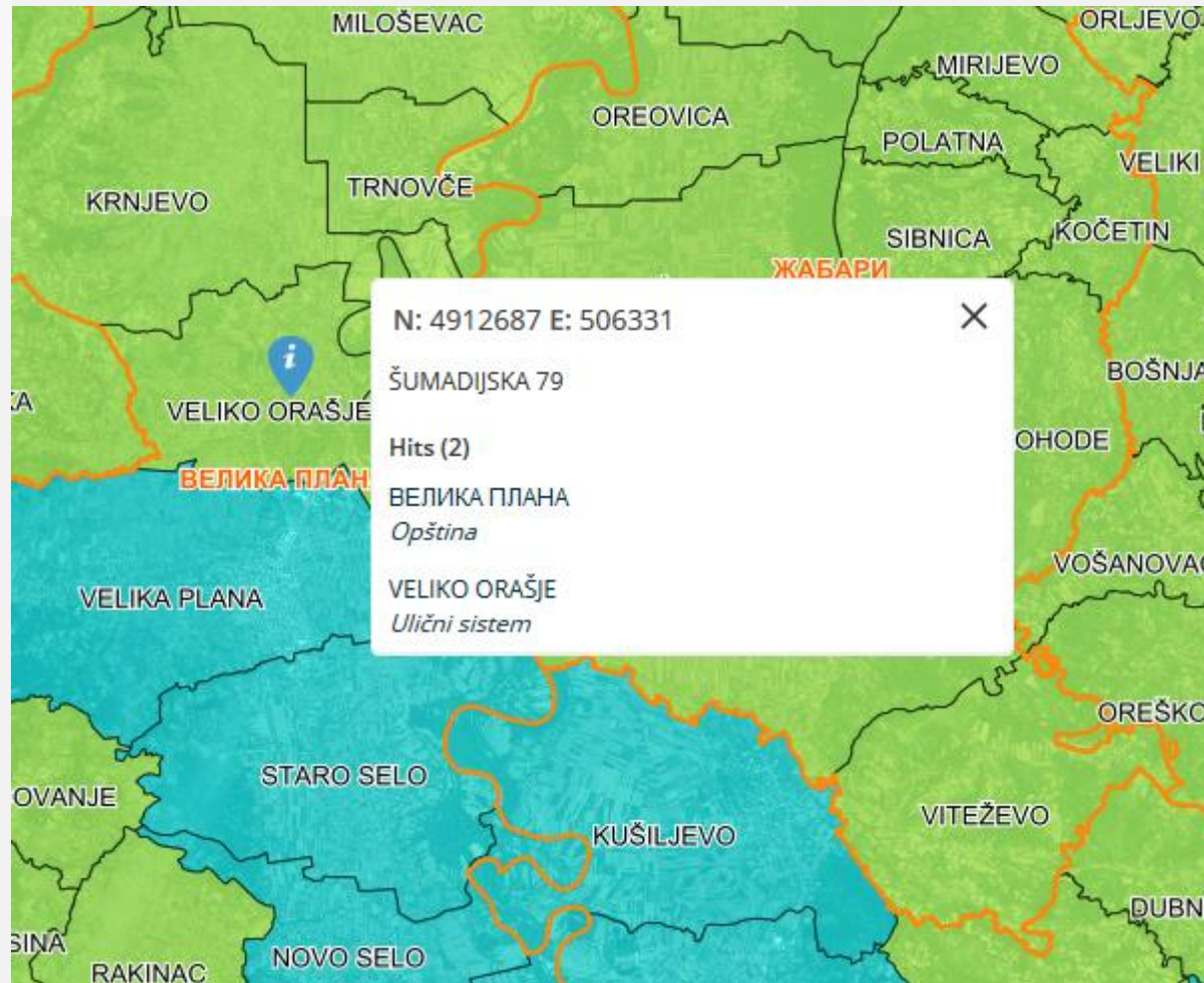
RGZ - u radu

JLS - elaborati dostupni za preuzimanje

JLS - preuzeti elaborati

JLS - objavljene odluke o nazivima ulica

JLS - označavanje na terenu



МОНИТОРИНГ – ПРОЈЕКТА АДРЕСНИ РЕГИСТАР

Актуелно

- Закон о Републичким административним таксама, члан 215и између осталог каже: Не плаћа се такса за download сервис за Регистар просторних јединица, као и Номенклатуру статистичких јединица.
- У "Службеном гласнику Републике Србије" број 9 од 4. фебруара 2020. године објављен је Закон о Регистру просторних јединица и Адресном регистру.
- Закон о Регистру просторних јединица и Адресном регистру ступио је на снагу 12. фебруара 2020. године, члан 29. дефинише обавезу означавања назива улица и кућних бројева у року од 15 дана.
- Пројекат Светске банке - додатно финансирање за Пројекат унапређење земљишне администрације у Србији и продужетак до краја 2022. године



sdjurovic@rgz.gov.rs

ik@rgz.gov.rs

www.rgz.gov.rs